

**आ.व. २०८०/८१ को सामुदायिक
वन उपभोक्ता समुहको
अनुगमन तथा मूल्याङ्कन प्रतिवेदन**



डिभिजन वन कार्यालय
कास्की
असार, २०८१

**आ.व.२०८०।२०८१ को सामुदायिक वन उपभोक्ता समूहहरूको
अनुगमन तथा मूल्यांकन प्रतिवेदन, २०८१**

सल्लाहकार :

श्री कोमल राज काफ्ले, डिभिजनल वन अधिकृत ।
श्री राजेन्द्र प्रसाद शर्मा, वन अधिकृत ।
श्री हरि प्रसाद गौतम, वन अधिकृत ।

तयार गर्ने :

श्री माधुरी खड्का, वन अधिकृत ।

अनुगमन गर्ने :

पोखरा सव डिभिजन वन कार्यालय, कूडहरका कर्मचारीहरु
फेवा सव डिभिजन वन कार्यालय, रानिवनका कर्मचारीहरु
रुपा सव डिभिजन वन कार्यालय, खोलाछेउका कर्मचारीहरु
लेखनाथ सव डिभिजन वन कार्यालय, खुदीका कर्मचारीहरु
अन्नपूर्ण सव डिभिजन वन कार्यालय, ढिकुरपोखरीका कर्मचारीहरु
मादी सव डिभिजन वन कार्यालय, भैसेका कर्मचारीहरु ।

दुई शब्द

गण्डकी प्रदेशको पहाडी क्षेत्र अन्तर्गत रहेको कास्की जिल्लाको कूल क्षेत्रफल (२,०१,७०० हेक्टर) को ४६% (९३,६४९ हेक्टर) क्षेत्रफल वन क्षेत्रले ओगटेको छ। यस वन क्षेत्रको ६९% वन क्षेत्र अन्नपूर्ण संरक्षण क्षेत्र अन्तर्गत पर्दछ भने ३१% वन क्षेत्र मात्र डिभिजन वन कार्यालय कास्कीको कार्यक्षेत्र पर्दछ। डिभिजन वन कार्यालय कास्कीको कार्यक्षेत्रभित्र पर्ने ३१% वन क्षेत्रलाई सरकारद्वारा व्यवस्थित वन, सामुदायिक वन, धार्मिक वन र संरक्षित वनको रूपमा व्यवस्थापन गरिदै आएको छ। डिभिजन वन कार्यालय कास्कीको करिब ७६% वन क्षेत्र सामुदायिक वनको रूपमा जनसमुदायलाई व्यवस्थापन, संरक्षण र सदुपयोग गर्नका लागि हस्तान्तरण गरिएको छ। आर्थिक वर्ष २०८०/२०८१ सम्म यस जिल्लामा ५०९ वटा सामुदायिक वन हस्तान्तरण भइसकेका छन्। यी सामुदायिक वनले डिभिजन २०४१८.०९ वन कार्यालय कास्कीको कार्यक्षेत्रमा पर्ने वन क्षेत्रको करिब हेक्टर क्षेत्रफल ओगटेको छन्।

बदलिदो परिवेश, युवाहरू विदेश पलायन हुने क्रम, शहरीकरण, मानिसहरूको बसाइसराइ, वन प्रतिको घट्दो प्रत्यक्ष निर्भरता, मानव बाढर द्वन्द्व आदि विविध कारणले गर्दा कुनै बेला मध्ये पहाडी क्षेत्रको सबैभन्दा सफल मानिएको सामुदायिक वन विकास कार्यक्रमको भविष्य माथि नै चिन्ता महशुस हुँदै गएको छ। यस्तो अवस्थामा सामुदायिक वनको व्यवस्थापन कसरी र कुन पद्धतिमार्फत गर्न सकिन्छ भन्ने कुराको आकलन गर्न सामुदायिक वन उपभोक्ता समूहको अनुगमन मूल्यांकन गर्नु अतिआवश्यक बनेको छ। सामुदायिक वन व्यवस्थापनप्रति सामुदायिक वन उपभोक्ता समूहहरूलाई उत्प्रेरित गरी राख्न पनि सामुदायिक वनको अनुगमन मूल्यांकन अत्यन्तै जरुरी छ।

यसरी जिल्लाको सबैभन्दा बढी वन क्षेत्र ओगटेर सामुदायिक वन उपभोक्ताद्वारा व्यवस्थापन गरिदै आएका यी सामुदायिक वनहरू सामुदायिक वन उपभोक्ता समूहद्वारा कार्ययोजना अनुरूप व्यवस्थापन गरिदै आएको छन् वा छैनन्? समूह सक्रिय छन् वा निस्क्रिय छन्? खर्च र आमदानीको अवस्था के छ? समावेशिताको अवस्था कस्तो छ? समूहहरू वन ऐन २०७६, वन नियमावली २०७९ को परिधिभित्र रहेर संचालित छन् वा छैनन्? विद्यमान समस्या, चुनौति, अवसरहरू के के छन्? लगायतका बारेमा समूहको स्थलगत अनुगमन गरी सम्बन्धित सबै पक्षहरूले पृष्ठपोषण लिन दिन सजिलो होस र सामुदायिक वन उपभोक्ता समूहहरूमा भए गरेका सम्पूर्ण कार्यहरूको जानकारी होस भन्ने अभिप्रायले डिभिजन वन कार्यालय कास्कीले सामुदायिक वन उपभोक्ताहरूको यो अनुगमन तथा मूल्यांकन कार्य सम्पन्न गरेको छ भने यो पुस्तिका सामुदायिक वनको भावी कार्यदिशा पहल्याउन तथा वार्षिक कार्यक्रम कार्यान्वयन गर्न डिभिजन वन कार्यालय कास्कीलाई तथा सामुदायिक वन र सामुदायिक वन उपभोक्ताहरूसँग सरोकार राख्ने सबै व्यक्तिको, सरकारी तथा गैरसरकारी संघसंस्था तथा अभियान्ताहरूको लागि अत्यन्तै उपयोगी हुने आशा राखिएको छ।

यस पुस्तिका तयार गर्न सामुदायिक वन उपभोक्ता समूहको अनुगमन निरीक्षण गरी तथ्यांक संकलन, तथ्यांक प्रविष्ट गर्नुहुने सबै डिभिजन वन कार्यालयका कर्मचारीहरू, विश्लेषित तथ्यांकलाई प्रतिवेदनको रूपमा तयारीको लागि सम्पादन गर्नुहुने वन अधिकृत राजेन्द्र प्रसाद शर्मा र हरि प्रसाद गौतम तथा तथ्यांक विश्लेषण गरी प्रतिवेदनको स्वरूपमा पुस्तिका तयार गर्न खट्नु भएका यस कार्यालयका वन अधिकृत माधुरी खड्का लगायतलाई उहाँहरूको परिश्रम तथा लगावको लागि धन्यवाद दिन चाहन्छु।

कोमल राज काफ्ले

डिभिजनल वन अधिकृत

डिभिजन वन कार्यालय कास्की

विषय सूची

भाग १ कास्की जिल्लाको सामान्य परिचय	
१.१ ऐतिहासिक पृष्ठभूमि र परिचय	
१.२ भौगोलिक अवस्था	
१.३. जलवायु, वर्षा, हावापानी र तापक्रम	
१.४ वनस्पति र वन्यजन्तु :	
१.५ जनसंख्या, लिङ्ग र जातजाति	
१.६ भू-उपयोगिता	
भाग-२ डिभिजन वन कार्यालय, कास्कीको संक्षिप्त विवरण	
२.१ ऐतिहासिक पृष्ठभूमि	
२.२ कार्यालयको लक्ष्य तथा उद्देश्य	
२.३ कार्यनीतिहरू	
२.४ कार्यालयबाट प्रदान गरिने मुख्य मुख्य सेवाहरू	
२.५ कार्यालयको सांगठनिक संरचना तथा कर्मचारी दरबन्दी	
२.६ कार्यालय अन्तर्गतका सबै डिभिजन वन कार्यालयहरू तथा समेटिने गा.पा./न.पा.हरू	
भाग ३ वन व्यवस्थापन	
३.१ वन क्षेत्रको किसिम	
३.१.१ सरकारद्वारा व्यवस्थित वन	
३.१.२ सामुदायिक वन	
३.१.३ कवुलियती वन	
३.१.४ धार्मिक वन	
३.१.५ निजी वन	
३.१.६ वन संरक्षण क्षेत्र तथा अन्य वन क्षेत्र	
३.२ वन व्यवस्थापनका समस्या, समाधानका प्रयास, चुनौति, अवसर	
३.२.१ समस्याहरू	
३.२.२ समाधानका लागि गरिएका प्रयासहरू	
३.२.३ चुनौतीहरू	
३.२.४ अवसरहरू	
भाग ४ सामुदायिक वन अनुगमन तथा मूल्यांकन	

४.१ परिचय	
४.२ अनुगमन तथा मूल्यांकनका उद्देश्य	
४.३ तथ्यांक संकलन तथा विश्लेषण विधि	
४.४ नतिजा विश्लेषण तथा प्रस्तुतीरण	
४.४.१ उपभोक्ता समूहको सामाजिक संरचना	
४.४.२ सामुदायिक वन उपभोक्ता समूह सदस्यहरुको आर्थिक अवस्था	
४.४.३ समावेशिता	
४.४.४ सामुदायिक वनको व्यवस्थापन	
४.४.५ समूहको कोष व्यवस्थापन	
४.४.६ वार्षिक प्रगति प्रतिवेदन	
४.४.७ अन्य	
४.४.८ वन अतिक्रमणको अवस्था	
४.४.९ सामुदायिक वनमा डढेलोको अवस्था	
४.४.१० सामुदायिक वन उपभोक्ता समूहका समस्या र समाधानका उपायहरु	
४.४.११ निष्कर्ष तथा सुझावहरु	

भाग १

कास्की जिल्लाको सामान्य परिचय

१.१ ऐतिहासिक पृष्ठभूमि र परिचय

गण्डकी प्रदेश अन्तर्गत ११ वटा जिल्ला मध्येको एउटा जिल्ला कास्की समुद्र सतहबाट न्यूनतम ४५० देखि अधिकतम ८०९१ मिटरको उचाइसम्म फैलिएर रहेको छ। नेपाल राज्यको केन्द्र भाग (Centroid) मा अवस्थित कास्की जिल्लाको आफ्नै ऐतिहासिक महत्व रहेको छ। यो जिल्ला माछापुच्छ्रे र अन्नपूर्ण हिमालको दक्षिणी काखमा रही प्राकृतिक सुन्दरताले भरिपूर्ण छ। धरातलिय स्वरूप र हावापानीमा विविधताको कारण जैविक विविधतामा पनि धनि मानिने यस जिल्लाको दक्षिणी भागमा भन्दा उत्तरी र मध्य भागमा बढी खेती योग्य जमिन रहेको छ। दिनप्रति दिन वन क्षेत्रलाई नै लक्षित गरी गरिने विकास निर्माणका कार्यहरू, वन क्षेत्रको अतिक्रमण र वन डढेलोको प्रत्यक्ष असर वन क्षेत्रमा परेको पाइन्छ। समय, परिस्थिति र सिकाईसँगै वन संरक्षणका खातिर परिस्कृत एवं परिमार्जित हुँदै कार्यान्वयनमा आएका प्रचलित वन ऐन नियमहरूले धेरै हदसम्म वन संरक्षणमा टेवा पुर्याएको पाइन्छ। व्यापक जनचेतना अभिवृद्धि पश्चात स्थानिय जनताको व्यापक सहभागितामा वन संरक्षण, सम्बर्द्धन र सदुपयोगको साथै पर्यावरणीय सुधारमा टेवा पुर्याउने सामुदायिक वन विकासका कार्यक्रमहरूको संचालनले नाङ्गा पाखाहरूमा हरियाली हुँदै गएका छन्।

यस जिल्लाको सामुदायिक तथा निजी वन क्षेत्रबाट काठ/दाउरा जस्ता काष्ठजन्य वन पैदावार संकलन तथा निकासी हुँदै आएको छ। यी कार्यहरूबाट केही मात्र रोजगारी र आयआर्जनका अवसरहरू प्राप्त भई स्थानीय तथा राष्ट्रिय आयमा टेवा पुर्याइरहेको अवस्था छ। वन्यजन्तु स्रोतको दिगो एवं वैज्ञानिक व्यवस्थापन गरेमा स्थानीय भौतिक, जैविक, आर्थिक, सामाजिक र सांस्कृतिक वातावरणमा सकारात्मक प्रभाव पुर्नुका साथै राष्ट्रिय अर्थतन्त्रमा समेत थप योगदान पुग्ने देखिन्छ।

१.२ भौगोलिक अवस्था

१.२.१ क्षेत्रफल र उचाई

कास्की जिल्ला समुद्र सतहबाट ४५० मिटर (मादी नदीको किनार) देखि ८०९१ मिटर (अन्नपूर्ण हिमाल) सम्मका उचाइका भू-भागहरूमा फैलिएर रहेको छ। जिल्लाको कूल क्षेत्रफल २,०१,७०० हेक्टर रहेको छ।

१.२.२ भौगोलिक वनावट र जिल्लाको अवस्थिति

कास्की जिल्लाको पूर्वमा लम्जुङ र तनहुँ, पश्चिममा स्याङ्जा र पर्वत, उत्तरमा म्याग्दी र मनाङ तथा दक्षिणमा स्याङ्जा र तनहुँ जिल्लाहरू पर्दछन्। विश्व मानचित्रमा ८३ डिग्री ४० सेकेन्ड देखि ८४ डिग्री १२ सेकेन्ड पूर्वी देशान्तर र २८ डिग्री ०६ सेकेन्ड देखि २८ डिग्री २६ सेकेन्ड उत्तरी आक्षांश बिच कास्की जिल्ला अवस्थित छ। जिल्लाको भू-संरचना जटिल भएको कारण यसको भू-सतह (बलम क्वाचाबअभ) पनि उत्तिकै जटिल छ। भू-सतहको आकृतिका आधारमा जिल्लाको भू-क्षेत्रलाई तीन प्रमुख किसिममा विभाजन गर्न सकिन्छ।

क) उच्च हिमाली क्षेत्र (High Himalayan Massif-HHM) : समुन्द्री सतहबाट लगभग ३५०० मीटर देखि माथिको भू-भागलाई यस समूहमा राख्न सकिन्छ।

- ख) मध्यवर्ती पहाड तथा डाँडाहरु (Middle Mountain and Hills) : जिल्लाको ३५०० मीटर देखि तल भिरालो पाखा तथा होचा डाँडाहरु यस क्षेत्रमा पर्दछन् । खास गरी होंचो पहाडीपाखा, नदीनिर्मित टार तथा उपत्यकामा आएर समाहित हुने हुँदा यी भिराला पाखाहरु एकाएक अति जटिल र संवेदनशिल छन् ।
- ग) पहाडी फेदी तथा मैदानी उपत्यका (Foot-hill and valley): भिराला पाखाहरुको तल्लो भाग तथा नदी र खोलाहरुको किनारी समथर भाग यस क्षेत्रमा पर्दछ वा खास गरी पोखरा उपत्यका भराभरी देखि कोत्रेखोलासम्म र अन्य मर्दी, हर्पन, विजयपुर, दोभान र स्याङखुदी खोलाहरुको तल्लो भाग ज्यादै विस्तृत छ ।

१.३. जलवायु, वर्षा, हावापानी र तापक्रम

जिल्लाको भू-धरातलीय बनावटमा पाइने विविधताको परिणाम स्वरूप जलवायुमा पनि निकै विषमता पाइन्छ । दक्षिणी होचो मैदानी र नदीका बेसीमा गृष्मकालमा ज्यादै गर्मी र हिउँदमा चिसो हुन्छ भने उत्तरी हिमाली भेगमा गृष्ममा पनि चिसो र हिउँद निकै ठण्डा हुन्छ । तापक्रम, वर्षा र मौसमको वितरणका आधारमा जिल्लामा पाँच प्रकारमा हावापानी रहेको पाइन्छ । ती हुन्: उप-उष्ण जलवायु (Sub-tropical climate) (जिल्लाको दक्षिणी भागमा होचो क्षेत्रमा १५०० मीटर उचाइसम्म), समशीतोष्ण (Temperate climate) (मध्य पहाडी क्षेत्रका १५०० मीटर देखि २००० मीटर उचाइसम्म), समशीतोष्ण चिसो (Temperate cold climate) (पहाडी क्षेत्रका २००० मीटर देखि ३००० मीटर उचाइसम्म) र उच्च हिमाली हावापानी (Tundra climate) (४५०० मिटरभन्दा माथि) ।

१.४ वनस्पति र वन्यजन्तु :

यस जिल्लाको भौगोलिक विविधतासँगै उपोष्ण देखि उच्च हिमाली जलवायु पाइने हुँदा वनस्पति र सोही अनुसार वन्यजन्तुमा पनि विविधता रहेको पाइन्छ । यँहा उपोष्णदेखि अल्पाइनसम्मको निम्नानुसारको वन पाइन्छ ।

१. Sub-tropical Broad Leaf Forest: (१५०० मीटरभन्दा कम उचाइ) आद्र क्षेत्रहरुमा चिलाउने (Schima wallichii), कटुस (Castanopsis indica), अलिस (Alnus nepalensis) प्रजातिहरु, सुख्खा कम उचाइ भएका केही क्षेत्रहरुमा सालको वन पाइन्छ ।
२. Temperate :ixed broadleaved Forest (१५०० मीटर देखि ३००० मीटर): खर्सु, गुराँस प्रजाति आदि ।
३. Sub alpine forest (३००० मीटर देखि ४८५० मीटर): भोजपत्र, धुपी, गुराँस आदि ।
४. Alpine forest (४८५० मीटर देखि ४८०० मीटर): गुरास, धुपी, काँटेघासका बुट्यानहरु आदि ।

गैह्रकाष्ठ वन पैदावार :

बाँस, निगालो, लोक्ता तथा जडीवुटीहरुमा पिपला, चाबो, गुर्जो, चिराइतो, दालचिनी आदि यस जिल्लामा मुख्य रूपमा पाइने गैह्रकाष्ठ वन पैदावारहरु हुन् ।

वन्यजन्तु:

स्तनधारी: कस्तुरी मृग, घोरल, भारल, थार, भालु, चितुवा, स्याल, रतुवा, दुम्सी, पाखे ओद आदि ।

पंक्षी: डाँफे, मुनाल, कालिज, तित्रा, कोइली, ढिकुर, बकुल्ला, पानीहाँस, गिद्ध, चील, काग, गौथली, भंगेरा आदि ।

सरिसर्प: छेपारो, अजिंजर, सर्प आदि ।

उभयचर: भ्यागुता, पाहा आदि ।

किरा पुतली: खजुरो, कनसुल्लो, पुतली, फट्यांग्रा आदि ।

यसका अतिरिक्त जिल्लाको भरतपोखरी र निर्मलपोखरी गा.वि.स. हुँदै सेती गण्डकी नदीको किनारै किनार तथा कालीगण्डकी र सेतीगण्डकीको बीचमा पर्ने जंगली श्रृंखलाको बाटोबाट वन्यजन्तुहरूले देवघाट तथा चितवनसम्म विचरण गर्ने जैविक मार्गको रूपमा प्रयोग गरेको पाइन्छ । यस जिल्लामा सिमसार क्षेत्र बढी भएका कारण Migratory Birds को सम्भावना बढी छ । यस जिल्लामा बसाइ सरी आउने चराहरू घण भन्दा बढी प्रजातिका Migratory Birds आउने गर्दछन् । जसमा Large Egret, Eurasian Bittern, Lesser Whistling Teal, Eurasian Coot, different species of Waterfowl मुख्य हुन् ।

१.५ जनसंख्या, लिङ्ग र जातजाति

वि.सं. २०७८ सालको जनगणना अनुसार जिल्लाको कूल जनसंख्या ६०००५१ रहेको छ । यसमध्ये महिला ३०७२६० (५१.२%) र पुरुष २९२७९१ (४८.८%) छन् । यो जिल्लाको कूल घरधुरी संख्या १६०६५१ रहेको छ भने औषत घरधुरी आकार ३.७४ रहेको छ । यस जिल्लामा महिला र पुरुषको अनुपात ९५.३ छ भने जनघनत्व २९७ जना प्रति वर्ग किलोमिटर रहेको छ ।

१.६ भू-उपयोगिता

यस जिल्लाको कूल क्षेत्रफल २०१७०० हेक्टर रहेको छ । भू-उपयोग हेर्दा सबैभन्दा बढी वन क्षेत्रले नै ओगटेको देखिन्छ । जसको स्वरूप तालिका १ बमोजिम रहेको छ ।

तालिका १: जिल्लाको भू-उपयोगिताको अवस्था

क्र.सं.	भू-उपयोगको विवरण	जम्मा क्षेत्रफल (हे.)	जम्मा प्रतिशत
१	कृषि क्षेत्र	४८९४६	२४.२७
२	खेती गर्न लायक	२०४२०	१०
३	वन जंगल	७०५०९	३५
४	चरन भाडि बुट्यान क्षेत्र	२३४१३	११.६१
५	आवास क्षेत्र	१९८१०	९.८२
६	हिउँ क्षेत्र	११५२६	५.७१
७	अन्य	७०७५	३.५
	जम्मा	२०१७००	१००

भाग २

डिभिजन वन कार्यालय, कास्कीको संक्षिप्त विवरण

२.१ ऐतिहासिक पृष्ठभूमि

नेपालमा २०१३ सालमा निजी वन राष्ट्रियकरण ऐन लागू भएपछिको प्रभाव स्वरूप सरकारी वनको मुख्यतः संरक्षणको लागि २०१६ साल कार्तिक २ गते पोखरा फरेष्ट डिभिजनको स्थापना भयो । त्यसको कार्य क्षेत्र गण्डकी र धौलागिरी अंचलको सम्पूर्ण भाग थियो । २०३४ सालमा संगठनात्मक परिमार्जन हुँदा पोखरा फरेष्ट डिभिजनको कार्यक्षेत्र कास्की जिल्ला र स्याङ्जा जिल्लामा मात्र सिमित रह्यो । २०४० सालको पुर्नसंगठनात्मक परिमार्जनमा जिल्ला वन कार्यालय, कास्कीको नामाकरण भइ कास्की जिल्ला मात्र कार्यक्षेत्र रहने गरी जिल्ला वन कार्यालय, कास्कीको रूपमा स्थापना भयो । जिल्ला वन कार्यालय, कास्की हुँदा कार्यालय अन्तर्गत ४ वटा इलाका वन कार्यालयहरू थिए । जसमा नागडाँडा इलाका वन कार्यालय, पोखरा इलाका वन कार्यालय, हंसपुर इलाका वन कार्यालय र माछापुच्छे इलाका वन कार्यालय कास्की थियो ।

यसरी संगठन परिमार्जन हुने क्रममा २०५० सालमा नयाँ वन संगठन अनुसार जिल्लालाई ग वर्गको जिल्ला कायम गरी एउटा इलाका वन कार्यालय, ८ वटा रेन्जपोष्ट र एउटा शसस्त्र वन सुरक्षा शाखा कायम गरिएको मा २०७० मा पुनरसंरचना गरी एउटा सेक्टर कार्यालय र ८ वटा इलाका वन कार्यालय गरियो । नयाँ संविधान जारी भए पछि २०७५ (पछिल्लो पटक) को परिमार्जनमा डिभिजन वन कार्यालय, कास्की नामाकरण भइ डिभिजन अन्तर्गत ६ वटा सब डिभिजन वन कार्यालय रहेको छ ।

२.२ कार्यालयको लक्ष्य तथा उद्देश्य

लक्ष्य:

डिभिजन वन कार्यालय, कास्कीको लक्ष्य वन क्षेत्र, जैविक विविधता र वनस्पतिको प्रचलित कानून बमोजिम दिगो र सहभागितामूलक व्यवस्थापनबाट वनजन्य वस्तु तथा सेवाको उत्पादन एवं मूल्य अभिवृद्धि र तिनको न्यायोचित वितरण गरी समतामूलक आयआर्जन, रोजगारी तथा जिविकोपार्जन अवसर सिर्जना गर्ने टेवा पुर्याउने ।

उद्देश्य:

डिभिजन वन कार्यालय, कास्कीको मुख्य उद्देश्य जिल्लास्तरमा वन क्षेत्रको समुचित व्यवस्थापन गरी समुदायको वन पैदावारको आवश्यकता परिपूर्ति गर्ने हो भने यसका विशिष्ट उद्देश्यहरू निम्न अनुसार रहेका छन् ।

- » वन श्रोतको संरक्षण, व्यवस्थापन तथा सदुपयोग गर्ने,
- » वन विकासका कार्यक्रमहरूको योजना तयारी, कार्यन्वयन तथा समन्वय गर्ने,
- » वन व्यवस्थापनमा विशेषतः वन विकास तथा वन श्रोतको संरक्षण गर्न समुदायको सहभागिता वृद्धि गर्ने,
- » वन श्रोतको दिगो व्यवस्थापन गरी राजश्व वृद्धि गरी राज्यको आर्थिक वृद्धि हासिल गर्न योगदान गर्ने,

- » वन क्षेत्रको कार्यक्रमहरू प्रभावकारी रूपमा कार्यान्वयन गरी समुदायको जिविकोपार्जन सुधार गर्ने,
- » वातावरण-मैत्री वन व्यवस्थापन गरी परिस्थितिकीय प्रणाली र जैविक विविधताको संरक्षणमा टेवा पुर्याउने,
- » प्रचलित कानून बमोजिम वन तथा वन्यजन्तुको संरक्षण गर्ने,
- » भू-क्षयको दृष्टिले संवेदनशील वन क्षेत्रको एकीकृत व्यवस्थापन एवं निजी वन विस्तार र वैकल्पिक उर्जा प्रवर्द्धन गरी वन संरक्षण गर्ने,
- » वनको हैसियतमा सुधार र उत्पादकत्व वृद्धि गर्न वृक्षारोपण र प्राकृतिक पुनरुत्पादन व्यवस्थापन लगायतका वन सम्बर्द्धनका विविध कार्य संचालन गर्ने,
- » ग्रावेल र गिट्टीको व्यवस्थित संकलन गरी रोजगारी र आयआर्जनका अवसर बढाउने,
- » जिल्लाका महत्वपूर्ण ऐतिहासिक, धार्मिक तथा पुरातात्विक महत्वका सम्पदाहरूको संरक्षण र विकासमा सहयोग पुर्याउने ।

२.३ कार्यनीतिहरू

- » कास्की जिल्लाका सम्भावित सामुदायिक वनहरूलाई कार्ययोजना बनाई क्रमीकरूपमा समुदायलाई हस्तान्तरण गरिनेछ,
- » यस जिल्लाका जैविक विविधता संरक्षणलाई प्राथमिकता दिइनेछ,
- » वन डढेलो संवेदनशील क्षेत्रमा डढेलो विरुद्ध व्यापक प्रचारप्रसार गरिनेछ,
- » सामाजिक रूपमा स्वीकार्य, आर्थिक रूपमा सम्पन्न हुन सक्ने र वातावरण-मैत्री खालका वनमा आधारित कार्यक्रमलाई प्राथमिकताका साथ कार्यान्वयन गरिनेछ,
- » वन पैदावारको नियमित संकलन तथा सहज आपूर्तिको व्यवस्था गरिनेछ,
- » वन पैदावार संकलन, विक्रीवितरण, ओसारपसार तथा निकासी गर्दा सो सम्बन्धी निर्देशिकाहरू, विभागीय निर्देशनहरू र आर्थिक ऐन नियमहरूको पूर्ण पालना गरिनेछ ।
- » प्रचलित कानून, नियमावली, निर्देशिका, मार्गदर्शन पूर्ण रूपमा पालना गरी वन तथा वन्यजन्तु सम्बन्धी अपराधको रोकथाम तथा नियन्त्रण गर्ने ।

२.४ कार्यालयबाट प्रदान गरिने मुख्य मुख्य सेवाहरू

- » वन संरक्षण, सम्बर्द्धन र विकास ।
- » सामुदायिक वन समूह गठन तथा हस्तान्तरण ।
- » सामुदायिक वन उपभोक्ता समूहलाई प्राविधिक सेवा प्रदान ।
- » जन चेतनामूलक कार्यक्रम तथा विभिन्न तालिम गोष्ठी संचालन ।
- » विरुवा उत्पादन तथा वितरण ।
- » वन पैदावारको सदुपयोग तथा राजश्व संकलन ।

भाग ३

वन व्यवस्थापन

३.१ वन क्षेत्रको किसिम

कास्की जिल्लाको जम्मा २०१७०० हेक्टर क्षेत्रफल मध्ये चरन भाडी, बुट्यान क्षेत्र सहित करिब ४६% वन क्षेत्र रहेकोमा डिभिजन वन कार्यालयको कार्यक्षेत्र भित्र करिब ३१%(२८६९५.८६ हेक्टर) वन क्षेत्र पर्दछ भने ६९% (६५५०६.०३ हेक्टर) वन क्षेत्र अन्नपूर्ण संरक्षण क्षेत्र भित्र पर्दछ । डिभिजनको कार्यक्षेत्र भित्र मुख्यत सामुदायिक वन पद्धति अनुसार वन व्यवस्थापन भैरहेको छ । यसका अलावा वन संरक्षण क्षेत्र, धार्मिक वन तथा निजी वनको रूपमा समेत वन व्यवस्थापन भैरहेको छ । जिल्लामा रहेको राष्ट्रिय वनको दे हाय अनुसार विवरण रहेको छ ।

तालिका नं. ३, व्यवस्थितको आधारमा वन क्षेत्र

सि.नं.	व्यवस्थापनको आधारमा वन क्षेत्र	क्षेत्रफल (हे.)	प्रतिशत
	राष्ट्रिय वन		
१	सरकारद्वारा व्यवस्थित वन	५८०३.५८	२०.२२
२	सामुदायिक वन	२०४१८.०९	७१.१५
३	संरक्षित वन (पञ्चचासे)	२४६२.९९	८.५८३
४	धार्मिक वन	११.२०	०.०३९
	जम्मा	२८७०७.९१	१००
१	निजी वन	२४.८१	२६ वटा

३.१.१ सरकारद्वारा व्यवस्थित वन

जिल्लाको कूल ९४२०१.८९ हेक्टर वन क्षेत्रमध्ये डिभिजन वन कार्यालय अन्तर्गत व्यवस्थापन भएको वन क्षेत्र २८६९५.८६ हेक्टर रहेकोमा सामुदायिक वन र धार्मिक वनको रूपमा हस्तान्तरित बाहेक बाँकी रहेको करिब ५८०३.५८ हेक्टर वन क्षेत्र सरकारद्वारा व्यवस्थित वन क्षेत्र अन्तर्गत पर्दछ ।

३.१.२ सामुदायिक वन

यस जिल्लामा सामुदायिक वन सम्बन्धी कार्यक्रम आर्थिक वर्ष २०४६।२०४७ देखि शुरु भएता पनि उपभोक्ता समूह गठन गरी समूह दर्ता र वन कार्ययोजना तयार गरी वन हस्तान्तरणको कार्य भने आर्थिक वर्ष २०४८।२०४९ देखि मात्र शुरु भएको हो । यो अनुगमन तथा मूल्यांकनको अवधि (आर्थिक वर्ष २०८०।२०८१) सम्म जम्मा ५०९ वटा सामुदायिक वन उपभोक्ता समूह दर्ता भएको देखिन्छ । सामुदायिक वन कार्ययोजना पुनरावलोकन गर्दा एउटा समूह अर्को समूहसँग गाभिएको तथा कुनैकुनै समूहको दर्ता खारेज भएकोले सामुदायिक वनको रूपमा हस्तान्तरण भएको सामुदायिक वनको संख्या ५०९ वटा देखिन्छ जसको क्षेत्रफल २०४१८.०९ हेक्टर रहेको छ । समूहका ४८,७९६ घरधुरी उपभोक्ताहरूले सामुदायिक वन क्षेत्र व्यवस्थापन गर्दै आएको देखिएको छ । अभै पनि विभिन्न स्थानिय तहहरूमा वस्तीको नजिक छरिएर रहेका स-साना वन क्षेत्र रहेको देखिएकोले उक्त वन क्षेत्रहरू तथा पर्ती क्षेत्रमा वृक्षारोपण गरी वनको रूपमा विकास गरी सामुदायिक वन उपभोक्ता समूह गठन गराइ सामुदायिक वनको रूपमा विकास गर्न सकिने सम्भावना रहेको छ ।

सामुदायिक वनको व्यवस्थापन गर्ने कार्यमा उपभोक्ता समूहलाई आवश्यक प्राविधिक सहयोग उपलब्ध गराउने, प्रचलित ऐन कानूनहरू लागू गर्न सहयोग गर्ने तथा उनीहरूको कामको अनुगमन गर्ने कार्य डिभिजन वन कार्यालय र सब डिभिजन वन कार्यालयले गर्दछ । आर्थिक वर्ष २०८०।२०८१ सम्म हस्तान्तरित सामुदायिक वनको विवरण यस पुस्तकको अन्तयमा उल्लेख गरिएको छ ।

३.१.३ कवुलियती वन

यस जिल्लामा गरिवीका रेखामुनी रहेकाहरूको लागि कवुलियति वन कार्यक्रम लागू गरिएको छैन । कास्की जिल्ला अन्तर्गत पोखरा-११, काँहू, कास्की, जयकोट सामुदायिक वनभित्र रहेको मनाङ्गे बौद्धगुम्बाको नाममा हस्तान्तरण भएको ०.७५ हेक्टर वन कवुलियति वनको रूपमा रहेको छ ।

३.१.४ धार्मिक वन

कास्की जिल्ला अन्तर्गत यस अनुगमन तथा मूल्यांकन अवधिसम्म तलको तालिका नं. ४ अनुसारको जम्मा ५ वटा वन क्षेत्र धार्मिक वनको रूपमा व्यवस्थापन गर्न धार्मिक संस्थाहरूलाई हस्तान्तरण गरिएको छ । जसको कूल क्षेत्रफल जम्मा ११.२० हेक्टर रहेको छ ।

तालिका नं. ४, धार्मिक वनको विवरण

सि.नं.	धार्मिक वनको नाम	क्षेत्रफल(हे.)	ठेगाना	कैफियत
--------	------------------	----------------	--------	--------

१	हरिहर गुफा सन्यास आश्रम	३.६९	पोखरा २०, हरिहरगुफा
२	शिव गोरक्ष धार्मिक वन	०.७७	पोखरा-२७, डाँडाकोनाक
३	सर्वसिद्धेश्वर ॐ नम शिवाय धार्मिक वन	२.८४	पोखरा-२५, हेम्जा
४	मुस्लिम कब्रस्थान धार्मिक वन	१.९०	पोखरा-११, काहूँ
५	सर्वेश्वर शिवालय मन्दिर धार्मिक वन	२.००	पोखरा-१९, लामाचौर
	जम्मा क्षेत्रफल	११.२	

उल्लेखित धार्मिक वनहरूले धार्मिक रूपमा पुजाआजा गर्न, विवाह, वर्तवन्ध जस्ता अन्य कार्य गर्न मनोरञ्जन तथा ऐतिहासिक पुरातात्विक महत्व संरचनालाई संरक्षणमा समेत टेवा पुर्याएको देखिन्छ ।

३.१.५ निजी वन

यस जिल्लामा हालसम्म २६ वटा निजी वन गठन भई २४.८१ हेक्टर वन क्षेत्र निजी वनको रूपमा व्यवस्थापन भएको छ । दर्ता भएका बाहेक किसानहरूले आफ्नो निजी जग्गामा भैरहेका डाले घाँस लगायत अन्य विरुवाको संरक्षण गरेर तथा विरुवाहरू रोपण गरेर वन हुर्काएका छन् ।

३.१.६ वन संरक्षण क्षेत्र तथा अन्य वन क्षेत्र

विश्वशान्ती जैविक विविधता पार्क: यस जिल्लामा वन कार्यालयले हेर्ने क्षेत्र भित्र विश्व शान्ती वन संरक्षित वनको रूपमा रहेको छ । १६४.६७ हेक्टर क्षेत्रफलमा फेवातालको दक्षिण पट्टी रहेको यस संरक्षित वनलाई हाल शसस्त्र वन सुरक्षा शाखा र फेवा सव डिभिजन वन कार्यालयका कर्मचारीहरू मार्फत रेखदेखको कार्य भईरहेको छ ।

पञ्चासे संरक्षित वन विकास कार्यक्रम: पर्वत, स्याङजा र कास्कीको संगम अवस्थित ५७७६.७३ हेक्टर वन क्षेत्र पञ्चासे संरक्षित वन विकास कार्यक्रमको रूपमा संरक्षण र व्यवस्थापन भईरहेको छ, जस मध्ये २२ ९८.२४ हेक्टर वन क्षेत्र कास्की जिल्ला (साविक चापाकोट, भदौरेतामागी र पोखरा महानगरपालिका वडा नं. २३) अन्तर्गत पर्दछ ।

३.२ वन व्यवस्थापनका समस्या, समाधानका प्रयास, चुनौति, अवसर

३.२.१ समस्याहरू

वन संरक्षण एवं व्यवस्थापनमा देखिएका मुख्य समस्याहरू यस प्रकार रहेका छन् ।

(क)राष्ट्रिय वन/सामुदायिक वन संरक्षणसँग सम्बन्धित

- » वन क्षेत्रमा पूर्वाधार निर्माण गर्दा वातावरणीय परीक्षण नगरी कार्यक्रम कार्यान्वयन हुनु ।
- » वनमा निर्भरता घटेसँगै निष्क्रिय सामुदायिक वन उपभोक्ता समूह ।

» वन डढेलो तथा वन क्षेत्रको अतिक्रमण ।

(ख) ढुङ्गा खानी व्यवस्थापन

- » ढुङ्गाखानी (स्टेड उतखनन) उद्योगको सम्बन्धमा खानी उतखनन विवादस्पद रहेको ।
- » उद्योगहरूको वातावरण संरक्षण ऐन अनुसार भक्ष/क्षभ नभएको ।
- » समन्वय तथा पारस्परिक सहयोगको अभाव रहेको ।

(ग) स-मिल तथा वन पैदावारमा आधारीत उद्योगहरूको अनियमित सञ्चालन

- » वन पैदावारको प्रयोग तथा विक्रि वितरण सम्बन्धी कानूनी प्रावधान उल्लंघन ।

(घ) नम्बरी आवादीका वन पैदावार तथा अधिकार क्षेत्र

- » छोटपुर्जी विना काठ ओसारपसार ।
- » नम्बरी आवादीका काठहरू अनियमित तरिकाले स-मिलमा ओसारपसार ।
- » कानूनमा कार्यान्वयनमा जटिलता ।

(ङ) सेवा प्रवाह

- » न्यून कार्यक्रम तथा बजेट विनियोजन । वनको कोर कार्यक्रमहरू नभइकन कार्यालयको अधिकतम बजेट पार्कहरूको लागि विनियोजित ।
- » अपर्याप्त कार्यालय भवन तथा मर्मतमा कामि ।
- » कर्मचारीलाई उत्प्रेरणा स्वरुप सुविधाको व्यवस्था नहुनु ।
- » दरबन्दी अनुसारका कर्मचारीको कमी, सवारी साधनको कमी ।
- » छुट जग्गा दर्ता सम्बन्धी धेरै निवेदन यस कार्यालयलाई प्राप्त हुने गरेका तर वन ऐन र भूमि सम्बन्धी ऐन बाभिएकाले छुट जग्गा दर्तामा कानूनी अडचन र सेवाग्राहीको ठूलो गुनासो ।
- » कार्यालयका कर्मचारीको अधिकांश समय उजुरी व्यवस्थापनमा नै जानु ।
- » कमजोर कर्मचारी व्यवस्थापन प्रणाली ।

(च) वन्यजन्तु संरक्षण/मानव वन्यजन्तु द्वन्द्व व्यवस्थापनसँग सम्बन्धित

- » वन्यजन्तुको क्षति राहत वितरणको लागि सिमित जनावरबाट भएको क्षतिको राहत मात्र समावेश हुनु,
- » राहत रकम पर्याप्त नभएको,
- » उद्धारका लागि दक्ष जनशक्तिको कमी,
- » बाँदर तथा चितुवा संरक्षणको विषयमा आम धारणा अत्यन्तै नकारात्मक,

- » उद्धार गरिएका वन्यजन्तुको प्रभावकारी उपचारमा कमी ।
- (छ) वन अपराध अनुसन्धानसँग सम्बन्धित (चोरी कटानी, चोरी शिकारी, अतिक्रमण, ढुंगा ओसारपसार)
 - » दरबन्दी अनुसार कर्मचारीको कमि तथा दक्ष कर्मचारीको कमि
 - » कार्यविधिगत अस्पष्टता (अनुसन्धान अधिकारी तोक्ने, म्याद थप सम्बन्धि व्यवस्था) ।
 - » सहयोग गर्ने बलियो (छुट्टै) संरचना नहुँदा एकलो अनुसन्धान अधिकृतमा नै सम्पूर्ण जिम्मेवारी/कार्यभार।

३.२.२ समाधानका लागि गरिएका प्रयासहरू

- » ६ वटा सव डिभिजन वन कार्यालयहरू तथा सशस्त्र वन रक्षकलाई परिचालन गरिएको ।
- » स्थानीय प्रशासन, सुरक्षा निकाय र राजनीतिक दल र अन्य सम्बन्धीत निकायहरूसँग समन्वय गर्ने गरिएको।
- » प्रमुख जिल्ला अधिकारी, वन, वातावरण र राजनीतिक दल र अन्य सम्बन्धीत निकायहरूसँग समन्वय गर्ने सरोकारवाला निकायसँग सम्पर्क र समन्वय गरिएको ।
- » वन डढेलो नियन्त्रणका लागि सामुदायिक वन उपभोक्ता समूहहरूमा तालिम र सचेतना कार्यक्रम संचालन गर्ने गरिएको ।
- » वन्यजन्तु संरक्षण प्रति जनसाधारणको सकारात्मक बुझाइको विकास गर्न विभिन्न चेतनामूलक कार्यक्रम संचालन गरिएको ।

३.२.३ चुनौतीहरू

- » वन क्षेत्रको अतिक्रमण नियन्त्रण गर्ने ।
- » वन पैदावारको माग र आपूर्ति बिचको सन्तुलन कायम गर्ने र वन श्रोत व्यवस्थापनको अवसरबाट बंचित समुदायको पहुचमा वृद्धि ।
- » वन विकासका कार्यक्रमहरू गरिबी निवारणमूखि बनाउने ।
- » वन सम्बन्धी नियम कानूनको परिपालना गराउने ।
- » सामुदायिक वनको दिगो व्यवस्थापन गर्ने ।
- » काष्ठ तथा गैह्रकाष्ठ वन पैदावारहरूको अवैध संकलन तथा चोरी निकासी नियन्त्रण गर्ने ।
- » दुङ्गाखानी लगायतका वन पैदावारमा आधारित उद्योगहरूलाई कानूनी दायरा भित्र ल्याइ संचालन गराउने।
- » वन्यजन्तु चोरी शिकार नियन्त्रण गर्ने ।

३.२.४ अवसरहरू

- » सामुदायिक वनहरूको उचित व्यवस्थापन गरी वन पैदावारको सहज आपूर्ती तथा आयआर्जन वृद्धि गर्न सकिने ।
- » गरीब लक्षित तथा विभिन्न उद्योग स्थापना मार्फत रोजगारीको सृजना हुन सक्ने ।
- » पर्यापर्यटनका लागि हैसियत विप्रेका तथा कमसल वन क्षेत्र कवुलियति वन हस्तान्तरण गरी वन क्षेत्रबाट हुने आयमा वृद्धि गर्न सकिने । वन क्षेत्रलाई पर्यापर्यटन प्रवर्धनको लागि प्रयोग गरी स्थानिय आय, रोजगारी तथा वन क्षेत्रको आयश्रोत वृद्धि गर्न सकिने ।
- » गैह्रकाष्ठ वन पैदावारहरूको उचित संरक्षण, व्यवस्थापन तथा संकलन गरी लघु उद्यमहरू विकास गर्न तथा समूहको आय आर्जन तथा राज्यको राजश्वमा वृद्धि गर्न सकिने ।
- » पञ्चासे वन संरक्षण क्षेत्रलाई जैविक विविधता संरक्षणको लागि संरक्षण क्षेत्रको रुपमा विकास गरी अध्ययन अनुसन्धान कार्य गर्न सकिने ।
- » नगर क्षेत्रमा वनजन्य उद्योग प्रवर्द्धन गरी उत्पादित वस्तुहरू सहज रुपमा विक्रि गर्न सकिने ।
- » सा.व.उ.स.मा साना कोषको स्थापना, वचत र परिचालन गर्ने बानीको विकासको प्रवर्धन गरी सामुदायिक वनको श्रोतको सदुपयोग गरी व्यवसायमुखि उत्पादनको शुरुवात गर्न सकिने, गरिमुखी कार्यक्रममा प्रत्यक्ष लाभ हुने ।
- » वन श्रोतको आमदानीबाट सामाजिक तथा सामुदायिक विकास (विद्यालय, छात्रवृत्ति, असहायलाई सहयोग, खानेपानी, बाटोघाटो निर्माण तथा मर्मत) पनि गर्न सकिने ।
- » सामुहिक सहकार्य मार्फत एकिकृत विकास (स्थानिय उपभोक्ता र डिभिजन वन कार्यालय/सरो कारवालाहरूको संयुक्त पहलबाट) गर्न सकिने ।
- » शहरी वृक्षारोपण मार्फत शहरी हरियाली कायम गर्नुका साथै स्वच्छ वातावरणको विकास गर्न सकिने ।

भाग 8

सामुदायिक वन अनुगमन तथा मूल्यांकन

४.१ परिचय

प्रचलित ऐन तथा नियम बमोजिमका प्रकृयाहरू पूरा गरी उपभोक्ता समूहलाई वन हस्तान्तरण गरिन्छ। समूह दर्ता गरेपश्चात उपभोक्ता समूह एक अविच्छिन्न उत्तराधिकारवाला स्वशासित संगठित संस्था हुन्छ। समूहले व्यवस्थापन गर्न पाएको वन क्षेत्रको संरक्षण र व्यवस्थापन डिभिजन वन कार्यालयको प्राविधिक सहयोगमा स्वीकृत विधान तथा कार्ययोजना अनुरूप संचालन गर्ने गर्दछन्। डिभिजन वन कार्यालय कास्कीको कार्यक्षेत्रको भण्डै ७६% वन क्षेत्र व्यवस्थापन गर्न गठन र संचालित सामुदायिक वन उपभोक्ता समूहहरू प्रत्यक्ष रूपमा डिभिजन वन कार्यालय तथा समूह सदस्यहरूसँग उत्तरदायी हुन्छन्। प्रचलित ऐन, नियम र नीति अनुसार सम्भाव्य सामुदायिक, कवुलियती, वन संरक्षण क्षेत्र तथा धार्मिक वन क्षेत्रहरूको पहिचान, विकास एवं व्यवस्थापन गर्ने डिभिजन वन कार्यालयको जिम्मेवारी हो। त्यसकारण सामुदायिक वन उपभोक्ता समूहहरू स्वीकृत विधान बमोजिम तथा सामुदायिक वनहरू स्विकृत कार्ययोजना अनुसार दिगो वन व्यवस्थापन तर्फ उन्मुख भै संचालित छन्, छैनन्? विद्यमान समस्या, चुनौति, अवसर के के छन्? लगायतका अहम प्रश्नहरूको पृष्ठपोषण लिन दिन सजिलो होस् र सामुदायिक वन उपभोक्ता समूहहरूमा भए गरेका सम्पूर्ण कार्यहरूको प्रतिविम्ब सबैका सामू प्रस्तुत गर्नको लागि डिभिजन वन कार्यालय, कास्कीले अनुगमन तथा मूल्यांकन कार्य सम्पन्न गरेको छ। डिभिजन भित्रका वन व्यवस्थापनमा अल्पकालिन तथा दिर्घकालिन कार्ययोजना तयारी गर्न, परिमार्जन गर्न सहयोग पुगोस भन्ने अभिप्रायले समेत डिभिजन वन कार्यालय, कास्कीले स्वीकृत वार्षिक कार्यक्रम अनुसार सामुदायिक वन उपभोक्ता समूहको अनुगमन तथा मूल्यांकन सम्पन्न गरेको छ।

४.२ अनुगमन तथा मूल्यांकनका उद्देश्य

- सामुदायिक वन उपभोक्ता समूहले स्वीकृत विधान र कार्ययोजना अनुसार गरेका वार्षिक कार्यक्रम तथा क्रियाकलापहरूको तथ्यांक र अभिलेखलाई संकलन गरी अध्यावधिक गर्ने र त्यसको प्रभावकारीताको अनुगमन तथा मूल्यांकन गरी समूहलाई पृष्ठपोषण गर्ने।
- सामुदायिक वनको वर्तमान अवस्थाको पहिचान गरी समूहलाई भविष्यमा प्रदान गर्ने सेवा सुविधा उपलब्ध गराउन प्राथमिकिकरण गर्ने।
- सामुदायिक वन उपभोक्ता समूहले गरेका सकारात्मक कार्य, देखिएका समस्या तथा विवादको जानकारी गराउदै आवश्यकता अनुसार पृष्ठपोषण गर्ने।
- सामुदायिक वनको निर्णय प्रकृत्यामा हरेक वर्गहरू (महिला, दलित, उत्पिडित, गरिब एवं जनजाति) लाई सहभागी गराइ विकासको मूल प्रवाहमा ल्याउन सहजिकरण गर्ने।
- निस्क्रिय रहेका वा हुँदै गएका समूहलाई सक्रिय बनाउने।

४.३ तथ्यांक संकलन तथा विश्लेषण विधि

सामुदायिक वन समूहहरूको अनुगमन प्रयोजनका लागि सामुदायिक वन मार्गदर्शन २०७१ मा उल्लेखित अनुगमन फारामलाई सरलीकृत गरी तयार पारिएका फारामहरू प्रयोग गरी सूचना तथा तथ्यांक संकलन गर्ने

कार्य गरिएको थियो । तथ्यांक संकलन कार्य यस कार्यालयका वन अधिकृतहरु, फरेष्टरहरु/वन रक्षकहरु परिचालित भएका थिए। तथ्यांक संकलन गर्न निम्न विधिहरु प्रयोग भएका थिए ।

- सामुदायिक वनको स्थलगत भ्रमण तथा अवलोकन ।
- उपभोक्ता समूहका प्रतिनिधिहरु प्रश्नोत्तर, समूहगत छलफल ।
- सब डिभिजन वन कार्यालयका कर्मचारीहरु बिचमा अन्तरक्रिया/छलफल ।
- उपभोक्ता समूहसँग भएको अभिलेख तथा समूहको विधान तथा कार्ययोजना अध्ययन ।
- अल्प प्रवचन, अन्तर्वार्ता ।
- डिभिजन वन कार्यालय, सब डिभिजन वन कार्यालयमा भएका अभिलेख तथा तथ्यांक अद्यावधिक सूचनाहरुको अध्ययन ।

२०८० साल माघ देखि २०८१ असार महिनासम्म तथ्यांक र सूचनाहरु संकलन गरिएको थियो ।प्राप्त तथ्यांकहरुलाई सरल वर्णनात्मक तथ्यांकिय विधिद्वारा विश्लेषण गरी नतिजाहरुलाई तालिका (त्वदभि), रेखाचित्र (षगचभक), पाई चार्ट (एषभ ऋजबचत) मा औषत (बखभचबनभ), मध्यक (:भबल), प्रतिशतको माध्यमबाट प्रस्तुत गरिएको छ ।

४.४ नतिजा विश्लेषण तथा प्रस्तुतीरण

यस जिल्लामा आर्थिक वर्ष २०८०।२०८१ सम्म ५०९ वटा सामुदायिक वन उपभोक्ता समूह गठन भई सामुदायिक वनको रुपमा हस्तान्तरण भएकोमा तालिका नं. ५ अनुसार ५०९ वटै सामुदायिक वन उपभोक्ता समूहहरुको अनुगमन तथा मूल्यांकन कार्य सम्पन्न भएको थियो । सब डिभिजन वन कार्यालय अनुसार अनुगमन गरिएका सामुदायिक वन संख्या निम्नानुसार छ ।

तालिका नं. ५, सब डिभिजन वन कार्यालय अनुसार अनुगमन गरिएका सामुदायिक वन संख्या

सब डिभिजन वन कार्यालयको नाम	अनुगमन गरिएका सामुदायिक वनको संख्या	कैफियत
अन्नपूर्ण	२९	
फेवा	११८	
लेखनाथ	१३५	
मादी	३६	
पोखरा	१३५	
रुपा	५६	
जम्मा	५०९	

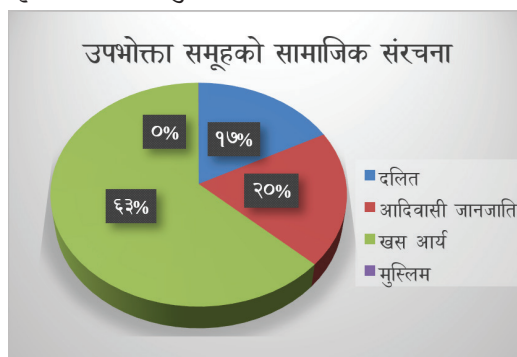
डिभिजन भरिका ५०९ वटा सामुदायिक वनको प्रति समूह सरदर वन क्षेत्र ४१.८४ हेक्टर पर्न आउँछ भने प्रति घरधुरी औसत वन क्षेत्र ०.४१ हेक्टर पर्न आउँछ । क्षेत्रफलको आधारमा भोवा कोम्रो खिरखानेपाखा

सामुदायिक वन, मादी-७ सबैभन्दा ठूलो (५७५.४४ हे.) र अमलडाँडा सामुदायिक वन, पोखरा महानगर पालिका वडा नं. २८ सबैभन्दा सानो (०.५३ हे.) सामुदायिक वन हो। उपभोक्ताको घरधुरीको आधारमा मैदीपाखो सामुदायिक वन उपभोक्ता समूह, पोखरा महानगरपालिका वडा नं. २८ सबैभन्दा ठूलो (११८९ घरधुरी) र माइकोखोर सामुदायिक वन उपभोक्ता समूह, पोखरा महानगरपालिका वडा नं. १८ सराडकोट सबै भन्दा सानो (११ घरधुरी) समूह हो। त्यसै गरी महिला सामुदायिक वन उपभोक्ता समूहको संख्या १४ वटा रहेको छ जसमा ११९२ घरधुरीले ११९ हेक्टर वन क्षेत्र व्यवस्थापन गरिरहेको छन्।

अनुगमन गरिएका सबै सामुदायिक वनहरूमध्ये ७५% क्षेत्रफलमा प्राकृतिक वन, ३% मा वृक्षारोपण गरी हुर्काइएको वन र बाँकी २२% क्षेत्रफलमा प्राकृतिक तथा वृक्षारोपण भई हुर्केको मिश्रित वन रहेको छ।

४.४.१ उपभोक्ता समूहको सामाजिक संरचना

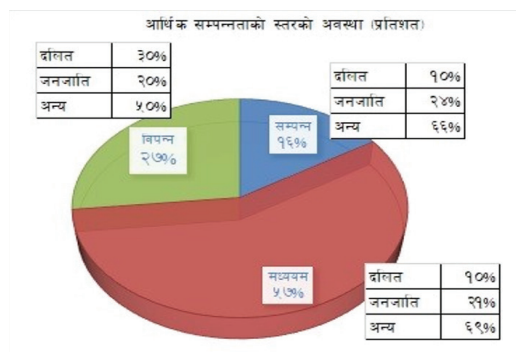
अनुगमन गरिएका ५०९ वटा सामुदायिक वन उपभोक्ता समूहमा आवद्ध ४७२२४ घरधुरीहरू मध्ये खस आर्यको बाहुल्यता (६३%) रहेको छ। सामाजिक समूहको संरचना पाई चार्ट १ मा देखाइएको छ जसमा दलित समूहको हिस्सा १७% र आदिवासी जानजाति (गुरुङ्ग, नेवार, तामाङ्ग, मगर आदि) को हिस्सा २०% रहेको छ भने जम्मा १७ घरधुरी मुस्लिम रहेका छन्।



पाई चार्ट १, समूहको सामाजिक संरचना

४.४.२ सामुदायिक वन उपभोक्ता समूह सदस्यहरूको आर्थिक अवस्था

अनुगमन गरिएका ५०९ वटा समूहहरूमध्ये ४१ वटा सम्पन्नता स्तरीकरण गरेका सामुदायिक वन उपभोक्ता समूहहरूका प्राप्त तथ्यांकको आधारमा गरिएको विश्लेषण निम्न पाइचार्ट २ मा देखाइएको छ। पाइचार्ट अनुसार समूहहरूमा सबैभन्दा बढी मध्यम वर्गका उपभोक्ता सदस्यहरू (५८%) रहेका छन् जसमा अन्य (खस आर्य) सामाजिक समूहको बाहुल्यता (६६%) देखिन्छ भने सबैभन्दा कम दलित समुदायको (१०%) उपभोक्ता सदस्यहरू रहेका छन्।



पाई चार्ट २, आर्थिक सम्पन्नताको स्तरको अवस्था

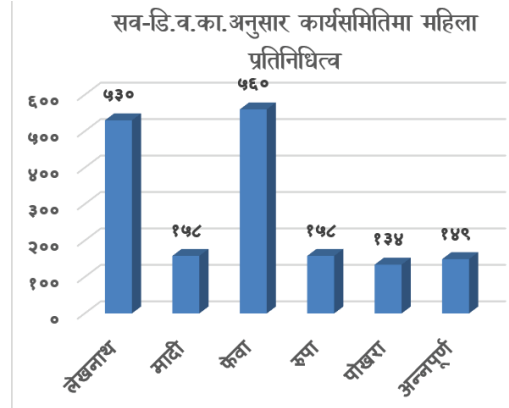
सम्पन्नको रूपमा देखिएका १६% उपभोक्ता सदस्यहरूमा सबैभन्दा कम दलित (१०%) रहेको छ भने सबैभन्दा बढी अन्य समूहको उपभोक्ता सदस्यहरू रहेका छन्।

विपन्न उपभोक्ता सदस्यहरू जम्मा २७% देखिएका छन् जसमा मादी, रुपा तथा अन्नपूर्ण सव डिभिजन वन कार्यालय अन्तर्गतका सामुदायिक वन उपभोक्ता समूहहरू बढी संख्यामा देखिएका छन्।

४.४.३ समावेशिता

४.४.३.१ समितिमा महिला प्रतिनिधित्व

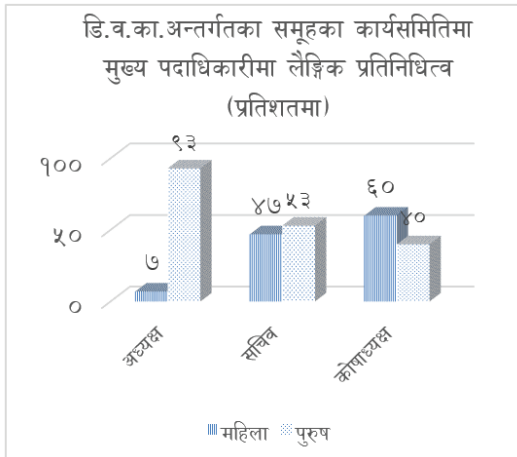
अनुगमन गरिएका समूहहरूको कार्यकारीण समितिमा महिला ४६% र पुरुष ५४% रहेका छन् । महिला प्रतिनिधित्व सबैभन्दा बढी फेवा सव डिभिजन वन कार्यालय अन्तर्गतका सामुदायिक वन उपभोक्ता समूहमा (३३%) देखिएको छ भने पोखरा सव डिभिजन वन कार्यालय अन्तर्गतका सामुदायिक वन उपभोक्ता समूहमा सबैभन्दा कम (८%) देखिएको छ ।



चित्र नं. २ कार्यसमितिमा महिला प्रतिनिधित्व

४.४.३.२ मुख्य पदाधिकारीमा महिला प्रतिनिधित्व

कास्की डिभिजन अन्तर्गतका सबै तथा सव डिभिजन वन कार्यालय अनुसार कार्यसमितिका मुख्य पदाधिकारीमा महिला प्रतिनिधित्वको अवस्था तलको तालिका तथा चित्रहरूमा देखाइएको छ ।



चित्र नं. ३ मुख्य पदाधिकारीमा लैङ्गिक प्रतिनिधित्व

सव डि.व.का	अध्यक्ष		सचिव		कोषाध्यक्ष	
	महिला (%)	पुरुष (%)	महिला (%)	पुरुष (%)	महिला (%)	पुरुष (%)
पोखरा	१०	९०	५६	४४	५१	४९
अन्नपूर्ण	४	९६	६०	४०	४८	५२
फेवा	५	९५	३४	६६	१०	९०
मादी	८	९२	४३	५७	७१	२९
लेखनाथ	५	९५	४३	५७	५७	४३
रुपा	११	८९	४०	६०	६९	३१

तालिका नं. ६ सव डि.व.का अनुसार लैङ्गिक प्रतिनिधित्व (मुख्य पदाधिकारीमा)

माथिको चित्र नं. ३ तथा तालिका नं. ६ अध्ययन गर्दा अध्यक्ष पदमा महिलाको प्रतिनिधित्व सबैभन्दा बढी रुपा (११%) र पोखरा (१०%) सव डिभिजन वन कार्यालय अन्तर्गतका सामुदायिक वन उपभोक्ता सदस्यरूमा देखिएको छ । सचिव पदमा महिला प्रतिनिधित्व सबैभन्दा बढी अन्नपूर्ण (६०%) सव डिभिजन वन कार्यालय अन्तर्गतका सामुदायिक वन उपभोक्ता समितिहरूमा देखिएको छ भने कोषाध्यक्ष पदमा महिला प्रतिनिधित्व सबैभन्दा बढी मादी (७१%) सव डिभिजन वन कार्यालय अन्तर्गतका सामुदायिक वन उपभोक्ता समितिहरूमा देखिएको छ ।

४.४.३.३ सामुदायिक वन उपभोक्ता समूहको कार्यालय संचालन तथा व्यवस्थापन

अनुगमन गरिएका सामुदायिक वन उपभोक्ता समूहहरू मध्ये जम्मा १०१ वटा समूहको आफ्नै भवन रहेको छ भने ६ वटा समूहले भाडाको घरमा कार्यालय संचालन गरेका छन्, ३६५ वटा समूहले समूहका पादधिकार को घरबाट कार्यालय संचालन गरेका छन् र १९ वटा समूहले अन्य निकायको भवनमा कार्यालय संचालन गरिरहेका छन् । अनुगमन गरिएका सामुदायिक वन उपभोक्ता समूहमा कार्यालय व्यवस्थापनको अवस्था दे हाय बमोजिमको तालिका नं. ७ मा स्पष्ट रूपमा देखाइएको छ ।

तालिका नं. ७, कार्यालय व्यवस्थापनको अवस्था

कार्यालय व्यवस्थापनका सूचक	सूचक अनुसारको व्यवस्था भएका समूह (प्रतिशतमा)
बैठक पुस्तिका	९५
दर्ता चलानी रजिष्टर	६९
लेटरप्याड	९०
छाप	९४
नगदी रसिद	५४

तालिका नं. ७ अनुसार ९५% समूहमा बैठक पुस्तिका भएको, ६९% समूहले दर्ता चलानी रजिष्टर कायम गरेको, ९०% समूहको आफ्नो लेटरप्याड रहेको, ९४% समूहको आफ्नो छाप भएको र ५४% समूहलेमात्र आफ्नो नगदी रसिद कायम गरेको पाइयो ।

४.४.४ सामुदायिक वनको व्यवस्थापन

४.४.४.१ वन संरक्षण

अनुगमन गरिएका सामुदायिक वन उपभोक्ता समूहहरू मध्ये आत्मअनुशासन विधिद्वारा वनको संरक्षण भएको समूह ५४% रहेका छन् भने वन हेरालु राख्ने समूह २१% र घरधुरी पालो पहरा पद्दतीबाट वनको संरक्षण गर्ने समूह २५% रहेका छन् ।

४.४.४.२ वन सम्वर्द्धन

सामुदायिक वनमा गरिने वन सम्वर्द्धनका कार्यहरूमा पल्लयाउने, हाँगाकाँटछाँट, लहरा कटाइ, भाडी सरसफाइ लगायतका वन सम्वर्द्धन कार्यहरू गर्ने गरेको पाइयो । तालिका नं. ८ अनुसार अनुगमन गरिएका सामुदायिक वन उपभोक्ता समूहहरूमध्ये ३५% समूहले वन क्षेत्रमा वन सम्वर्द्धन गरेको देखिएको छ । जसमा सबैभन्दा बढी पोखरा (८७%) सव डिभिजन वन कार्यालय अन्तर्गतका सामुदायिक वन उपभोक्ता समूहले वन सम्वर्द्धन कार्य गरेको देखिन्छ भने रुपा सव डिभिजन वन कार्यालय कास्की अन्तर्गत रहेको जम्मा एकवटा सामुदायिक वन उपभोक्ता समूहले मात्र वन सम्वर्द्धन कार्य गरेको देखिन्छ ।

तालिका नं. ८, वन सम्वर्द्धनको अवस्था

सव डिभिजन	वन सम्वर्द्धन गरिएको क्षेत्रफल (हे.)	वन सम्वर्द्धन गर्ने समूह संख्या (%)	लाभान्वित घरधुरी संख्या (विपन्न)	लाभान्वित घरधुरी संख्या (अन्य)	कैफियत
अन्नपूर्ण	२५२	१७	४३९	८७७	
पोखरा	७३९०.३	८७	३०३१	३३०२	
लेखनाथ	२६४.५२	५०	९७४	२२०१	
मादी	१८८	४७	१२२१	२३२८	
रुपा	०	१	४०	०	
फेवा	३३१	१३	९८३	११२४	
जिल्ला	१०८०६.५	३५	६६८८	९८३२	

४.४.४.३ वन पैदावार सदुपयोग

समूहले वार्षिक रुपमा सामुदायिक वन क्षेत्रबाट वन पैदावार प्रयोग गर्दै आइरहेको छ। अधिकांश वन पैदावार को प्रयोग समूहमा आन्तरिक रुपमा खपत भएको देखिन्छ। समूहले वन पैदावार संकलन तथा वितरण गरेको रेकर्ड अध्यावधिक गरेको देखिदैन। प्राप्त रेकर्ड तथा डिभिजन वन कार्यालय कास्कीको रेकर्डलाई आधार मानी वन पैदावार सदुपयोग परिमाण यकिन गरिएको छ। सामुदायिक वनबाट वन पैदावार समूह सदस्यले प्रयोग निरन्तर गरेको समूह सदस्यहरूले बताएको भएता पनि वन पैदावार प्रयोगको व्यवस्थित तथ्यांक भने समूहमा देखिदैन।

४.४.४.४ उपभोक्ता समिति बैठक तथा उपभोक्ता समूह साधारण सभा

विधान बमोजिम प्रायश उपभोक्ता समितिको बैठक वार्षिक रुपमा १२ पटक तथा समूह साधारण सभा वार्षिक रुपमा २ पटक गर्नुपर्ने प्रावधान रहेको छ। उपभोक्ता समिति बैठक तर्फ दुई देखि चार पटकसम्म बैठक बसेको देखिन्छ। सबैभन्दा बढी फेवा सव डिभिजन वन कार्यालय (९१%) तथा सबैभन्दा कम अन्नपूर्ण सव डिभिजन वन कार्यालय (८३%) अन्तर्गतका सामुदायिक वन उपभोक्ता समूहहरू बैठक बसेको देखिन्छ। जिल्लाभरिमा ९% समूहहरू बैठक नै नबस्ने तथ्यांकले देखाएको छ।

साधारण सभा तर्फ सबैभन्दा बढी फेवा सव डिभिजन वन कार्यालय (९१%) तथा सबैभन्दा कम अन्नपूर्ण सव डिभिजन वन कार्यालय (८३%) अन्तर्गतका सामुदायिक वन उपभोक्ता समूहहरू साधारण सभा बसेको पाइयो। तर, औषतमा विधान बमोजिम २ पटक बस्नु पर्नेमा १ पटक मात्र साधारण सभा सम्पन्न गरेको तथ्यांकले देखाएको छ। जिल्लाभरिमा १ पटक पनि साधारण सभा नबस्ने समूह ९% रहेको छ। औषत रुपमा समिति बैठक तथा साधारण सभा सम्बन्धि विवरण तालिका नं. ९ मा राखिएको छ।

तालिका नं. ९, बैठक तथा साधारण सभाको अवस्था

सव डिभिजन	बैठक गर्ने समूह (%)	औषत बैठक संख्या	साधारण सभा गर्ने समूह (%)	औषत साधारण सभा संख्या
अन्नपूर्ण	८६	४	८३	१
फेवा	९८	४	९१	१
लेखनाथ	९१	६	८६	१
मादी	९९	९	८६	१
पोखरा	८६	३	७४	१
रुपा	८६	५	८६	१
जिल्ला	९१	५	८६	१

४.४.५ समूहको कोष व्यवस्थापन

४.४.५.१ लेखापरीक्षण

कूल समूहको ४८% समूहले लेखापरीक्षण सम्पन्न गरेको पाइएको छ भने यीमध्ये सबै समूहले आन्तरिक लेखापरीक्षण मात्र गर्ने देखिन्छ ।

तालिका नं. १० लेखापरीक्षण सम्बन्धि जानकारी

सव-डिभिजन	अडिट गराउने समूह (%)
अन्नपूर्ण	३४
फेवा	९४
लेखनाथ	३६
मादी	११
पोखरा	५६
रुपा	५५
जिल्ला	४८

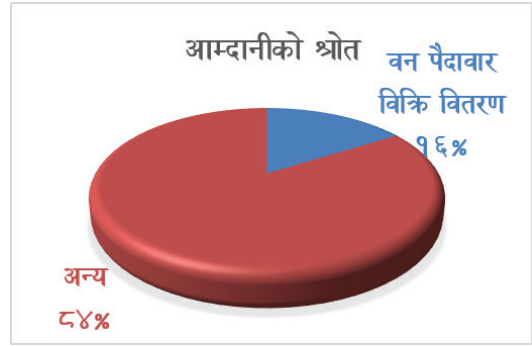
तालिका नं. १० अनुसार फेवा सव डिभिजन वन कार्यालय अन्तर्गत सबैभन्दा बढी (९४%) सामुदायिक वन उपभोक्ता समूहहरूले लेखापरीक्षण गरेको देखिएको छ भने सबैभन्दा कम मादी सव डिभिजन वन कार्यालय अन्तर्गत सबैभन्दा कम (११%) ले लेखापरीक्षण गराएको पाइएको छ ।

४.४.५.२ आम्दानी, खर्च तथा बचत

अनुगमन गरिएका सामुदायिक वन उपभोक्ता समूहहरूमा प्रति समूह औषत आम्दानी रकम रु.८५,१३०।-, खर्च रकम रु.३४,८७९।- र बचत रकम रु.५०,२५०।- रहेको छ । आम्दानीको श्रोतमा वन पैदावार विक्री वितरणले कूल आम्दानीको १६% हिस्सा ओगटेको छ । समूहले वार्षिक रुपमा सदस्यता नविकरण, दण्ड

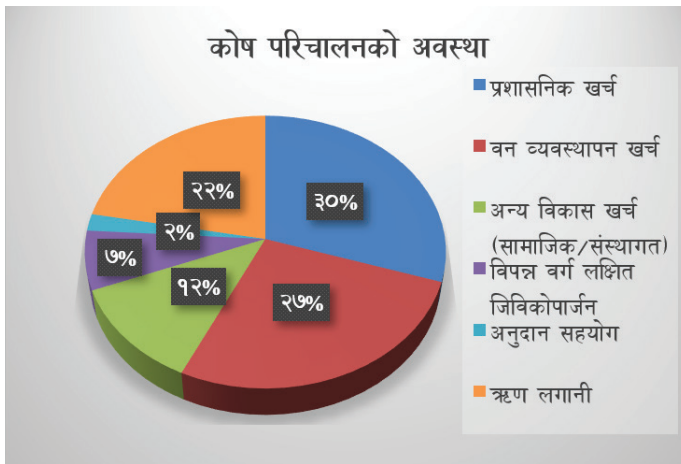
जरीवाना, आयआर्जनका लागि परिचालन गरि एको रकमबाट प्राप्त व्याज, अन्य संघ संस्थाबाट अनुदानसमेत गरी अन्य शिर्षकबाट मुख्य रूपमा ८४% आम्दानी गरेको देखिएको छ ।

अनुगमन गरिएको समयमा कोष परिचालन तर्फ (खर्च) तर्फ समूहहरूले वन विकास, सामुदायिक विकास, विपन्न तथा महिला वर्गको जिविको पार्जनको लागि, आयआर्जनको लागि ऋण लगानी तथा संस्थागत विकास खर्चमा वर्गिकरण गरी विश्लेषण गरिएको छ । रकम परिचालन भएका मुख्य मुख्य शिर्षकमा परिचालित रकम परिमाण प्रतिशतमा पाई चार्ट नं. ३ मा देखाइएको छ ।



पाई चार्ट नं. ३ आम्दानीको श्रोत (अन्य)

समूहको आम्दानीको सबैभन्दा ठूलो हिस्सा वन विकास (४०%) त्यसपछि क्रमश प्रशासनिक खर्च (३०%), त्यसपछि क्रमश वन व्यवस्थापनमा (२७%), आयआर्जनको लागि ऋण लगानी (२२%), अन्य विकास खर्च (सामाजिक तथा संस्थागत) (१२%), विपन्न वर्ग लक्षित जिविकोपार्जन (७%) र सबैभन्दा कम अनुदान सहयोग (२%) परिचालन भएको देखिएको छ ।



पाई चार्ट नं. ४ कोष परिचालनको अवस्था

समूहको आम्दानी तथा खर्चको अवस्थाबारे तालिका नं. ११ मा प्रस्तुत गरिएको छ ।कोषको अवस्था अनुसार सबैभन्दा बढी आम्दानी र खर्च लेखनाथ सव डिभिजन वन कार्यालयका समूहहरूले र सबैभन्दा कम आम्दानी र खर्च मादी सव डिभिजन वन कार्यालयका समूहहरूले गरेको देखिन्छ ।

तालिका नं. ११, समूहको आम्दानी तथा खर्चको विवरण

सव डिभिजन	जम्मा आम्दानी (रु.)	जम्मा खर्च (रु.)	खर्च परिचालन (%)					
			वन व्यवस्थापन	प्रशासनिक खर्च	अन्य खर्च (सामाजिक/संस्थागत विकास)	विपन्न वर्ग लक्षित जिविकोपार्जन	अनुदान सहयोग	ऋण लगानी
अन्नपूर्ण	३१२५९५९	११९८३७०	४८	३४	१७	०	१	०
फेवा	११५४६१०३	३२५९७१५	२०	३४	१४	३	१	२८
लेखनाथ	१४४८०३२१	७२५७५८४	१४	३१	१३	१४	२	२६
मादी	४५३७२९	१८९१५५	२३	६०	१५	२	०	०
पोखरा	७५२१०३३	१८०४२६२	३४	२७	९	०	१	२८
रुपा	६४५९५२०	४१४९३९३	४०	२०	८	५	१	२६
जिल्ला	४३५८६६६५	१७८५८४७९	३०	२७	१२	७	२	२२

तालिका नं. ११ अनुसार वन विकास तर्फ सबैभन्दा कम रकम परिचालन लेखनाथ सव डिभिजन वन कार्यालय अन्तर्गतका समूहहरूले परिचालन गरेका छन् भने सबैभन्दा बढी वन विकास कार्यमा खर्च अन्नपूर्ण सव डिभिजन वन कार्यालय अन्तर्गतका समूहहरूले परिचालन गरेका छन् । सबैभन्दा न्यून रकम विपन्न वर्ग लक्षित जिविको पार्जन लागि परिचालन भएको देखिएको छ ।

४.४.६ वार्षिक प्रगति प्रतिवेदन

अनुगमन गरिएका सबै समूहहरू मध्ये वार्षिक रुपमा सम्बन्धित सरोकारवाला संस्थालाई भए गरेको क्रियाकलापको प्रगति प्रतिवेदन बुझाउने समूह संख्या तालिका नं. १२ (३३%) रहेको छ ।

यसरी वार्षिक प्रतिवेदन बुझाउने समूहहरू रुपा (५२%) र फेवा (४२%) सव डिभिजन वन कार्यालयका अन्तर्गतका सामुदायिक वन उपभोक्ता समूहहरू छन् भने पोखरा सव डिभिजन वन कार्यालय अन्तर्गतका कम (५%) सामुदायिक वन उपभोक्ता समूहहरूले वार्षिक प्रगति प्रतिवेदन बुझाएको देखिएको छ ।

तालिका नं. १२, वार्षिक प्रगति प्रतिवेदन बुझाउने सामुदायिक वन उपभोक्ता समूह

सव-डिभिजन	वार्षिक प्रतिवेदन बुझाउने समूह (प्रतिशत)
रुपा	५२
अन्नपूर्ण	२८
मादी	८
पोखरा	५
फेवा	४२

सव-डिभिजन	वार्षिक प्रतिवेदन बुझाउने समूह (प्रतिशत)
लेखनाथ	३५
जिल्ला	३३

४.४.७ अन्य

४.४.७.१ पर्यापर्यटन विकास

सामुदायिक वन क्षेत्र पर्यापर्यटनको प्रवर्द्धन गरी संरक्षण तथा वन विकास समेत गर्नको लागि जिल्ला स्थित सिमित सामुदायिक वन उपभोक्ता समूहहरूले पर्यापर्यटनका कार्यहरू संचालन गरेका छन्। पर्यापर्यटन क्रियाकलाप संचालन गर्ने सामुदायिक वन उपभोक्ता समूहहरू निम्न तालिका नं. १३ मा उल्लेख गरिएको छ।

तालिका नं. १३, पर्यापर्यटन कार्यक्रम संचालन गर्ने सामुदायिक वन उपभोक्ता समूहहरूको नाम

सि.नं.	उपभोक्ता समूहको नाम	किसिम
१	लोसेपाखा सा.व.उ.स.,अन्नपूर्ण ३	पर्यावरणीय पार्क निर्माण
२	फेदीपाटन सा.व.उ.स., पोखरा २१	भ्यू टावर निर्माण
३	वनपाले सा.व.उ.स., पोखरा २१	भ्यू टावर निर्माण
४	पौरखे कालीमाटी सा.व.उ.स., पोखरा ३१	पर्यावरणीय पार्क निर्माण
५	मैदीपाखो सा.व.उ.स., पोखरा २६	पर्यावरणीय पार्क निर्माण
६	चण्डीथान देउराली जुरा सा.व.उ.स., पोखरा १६	फुटट्रयाक निर्माण
७	चैनपुर सा.व.उ.स, पोखरा ३०	सिमसार सूचना केन्द्र भवन निर्माण
८	वाम्दी सा.व.उ.स., पोखरा २३	पर्यावरणीय पार्क निर्माण
९	पचभैया सा.व.उ.स., पोखरा ३१	वन्यजन्तु उद्धार केन्द्र संचालन
१०	भिरपानी सा.व.उ.स., पोखरा २३	पर्यावरणीय पार्क निर्माण
११	जौछरे डाँडाखर्क विरिम सा.व.उ.स., पोखरा २३	पर्यावरणीय पार्क निर्माण
१२	अमरज्योति सा.व.उ.स., पोखरा २८	वनभोजस्थल
१३	नरेशपुर देउराली सा.व.उ.स., पोखरा २६	पदमार्ग, चौतारी तथा पार्क
१४	राडकोट सा.व.उ.स., पोखरा २७	बादल पार्क
१५	गैरीभञ्ज्याङ्ग काफलडाँडा सा.व.उ.स., पोखरा ३३	पिकनिक स्पोट
१६	साउनेपानी रियाले सा.व.उ.स., पोखरा ३३	पर्यावरणीय पार्क निर्माण
१७	शुक्लागण्डकी महिला सा.व.उ.स., पोखरा ३०	पर्यावरणीय पार्क निर्माण
१८	वनपाले सा.व.उ.स., पोखरा २१	पिकनिक स्पोट

४.४.७.२ वन्यजन्तु अवस्थाबारे समूह सदस्यहरूको प्रतिक्रिया

सामुदायिक वन उपभोक्ता समूहहरूको अनुगमन गर्ने क्रममा समूहका सदस्यहरूमध्ये केहि उपभोक्ता सदस्यहरूसँग छलफलद्वारा उनीहरूको सामुदायिक वन क्षेत्रभित्र वन्यजन्तु संख्या घटबढको बारेमा प्रतिक्रियाहरू लिइएको थियो। प्रतिक्रिया दिएका ५०९ समूहहरूको वन्यजन्तुको संख्या बढेको प्रतिक्रिया प्राप्त भएको छ।

४.४.७.३ जिविकोपार्जन सुधार सम्बन्धी जानकारी

विपन्न तथा गरिबवर्गको जिविकोपार्जन सुधारका लागि सामुदायिक वन उपभोक्ता समूहहरूले प्रावधानहरू कर्तिको महिला, विपन्न तथा गरिबवर्गका उपभोक्ताहरूको समग्र विकासको लागि सहयोगी छन् भन्ने पक्षको जानकारी यस शिर्षकमा गराइएको छ।

अनुगमन गरिएका समूहहरूमध्ये ५६% समूहहरूको वन कार्ययोजनामा वन पैदावारको विक्री वितरण निःशुल्क वा सहुलियत दरमा उपलब्ध गराउने, ४२% समूहहरूमा विपन्न तथा बञ्चित घरधुरीहरूलाई फाइदा पुग्ने गरी कोषको परिचालन जिविकोपार्जन सुधार सम्बन्धी प्रावधान र १३% समूहहरूमा विपन्न तथा गरिब घरधुरीहरूलाई रोजगारी दिने सम्बन्धी प्रावधान रहेको छ।

४.४.८ वन अतिक्रमणको अवस्था

अनुगमनमार्फत प्राप्तबाट तथ्यांक हालसम्म ३२ वटा सामुदायिक वनमा १९८ वटा घरधुरीले ६७.३२ क्षेत्रफल अतिक्रमण गरेको पाइयो जसमध्ये जम्मा १.६ हेक्टर अतिक्रमित क्षेत्रफल हालसम्म हटाइएको छ। लेखनाथ सव डिभिजन वन कार्यालयको कार्यक्षेत्र अर्न्तगतका २० वटा सामुदायिक वनको २३.१७ हेक्टर वन क्षेत्र १७३ वटा घरधुरीले अतिक्रमण गरेका छन् भने १.५ हेक्टर अतिक्रमण हटाइएको छ। मादी सव डिभिजन वन कार्यालयको खल्यानी चौतारो सामुदायिक वनको ०.२ हेक्टर एउटा घरधुरीले ओगटेको छ। अन्नपूर्ण सव डिभिजन वन कार्यालयको ३ वटा सामुदायिक वनको ०.३५ हेक्टर क्षेत्रफल अतिक्रमण गरेको पाइएको छ भने फेवा सव डिभिजन वन कार्यालय अर्न्तगतका ६ वटा सामुदायिक वनको करिब ४३.६ हेक्टर १९ घरधुरीले ओगटेको संकलित तथ्यांकले देखाउँछ।

४.४.९ सामुदायिक वनमा डढेलोको अवस्था

सामुदायिक वन उपभोक्ता समूहहरूको अनुगमनबाट प्राप्त तथ्यांक अनुसार सव डिभिजन अनुसार सामुदायिक वनमा डढेलोको अवस्था देहायको तालिका नं. १४ मा देखाइएको छ।

तालिका नं. १४, विगत चार वर्षमा सामुदायिक वनमा वन डढेलोको अवस्था

सव डिभिजन	विगत ४ वर्षमा वन डढेलो लागेका सामुदायिक वन (%)	आर्थिक वर्ष अनुसार वन डढेलो लागेको क्षेत्रफल (हेक्टरमा)			
		०७६।०७७	०७७।०७८	०७८।०७९	०७९।०८०
पोखरा	९५	-	-	-	१२७३
लेखनाथ	२७	५७५	३४१	५५७	३४७
मादी	८०	१०८	७७	११८	९८
अन्नपूर्ण	७	३५	४३	२१	३१

सव डिभिजन	विगत ४ वर्षमा वन डढेलो लागेका सामुदायिक वन (%)	आर्थिक वर्ष अनुसार वन डढेलो लागेको क्षेत्रफल (हेक्टरमा)			
		०७६।०७७	०७७।०७८	०७८।०७९	०७९।०८०
रुपा	६७	६७४	१२५७	१२२१	१७०२
कूल जम्मा	१३९२	१७१८	१९१७	३४५१	

(- : रेकर्ड उपलब्ध नभएको)

४.४.१० सामुदायिक वन उपभोक्ता समूहका समस्या र समाधानका उपायहरू

अनुगमनको क्रममा छलफल गरिएका समूहका सदस्यहरूसँगको अन्तर्क्रियाका आधारमा सामुदायिक वन उपभोक्ता समूहभित्र निम्न समस्याहरू र आइपरेका समस्याहरूको समाधान गर्न प्रस्ताव गरिएका उपायहरूलाई निम्न तालिका नं. १५ मा उल्लेख गरिएको छ।

तालिका नं. १५, सामुदायिक वन उपभोक्ता समूहका समस्या तथा समाधानका उपायहरू

सव डिभिजन वन कार्यालय	समस्याहरू	समाधानका उपायहरू
रुपा	सामुदायिक वन उपभोक्ता समूहहरूलाई सामुदायिक वन सम्बन्धी निति नियमको सचेतनाको कमी हुनु, वन अतिक्रमण, वन डढेलो लाग्नु, कार्य समिति सक्रिय नहुनु र विधान कार्ययोजना राम्रोसँग पालना नहुनु, वन पैदावार चोरी निकासी हुनु, समूहका उपभोक्ता सक्रिय नहुनु, वन क्षेत्रको अतिक्रमण वैज्ञानिक वन व्यवस्थापन कार्यविधि २०७१ खारेजी हुनु र त्यसको विकल्पमा नयाँ कार्यविधि नआउनु।	सामुदायिक वन उपभोक्ता समूहहरूलाई सामुदायिक वन सम्बन्धी निति नियमको सचेतना कार्यक्रम लागू गर्नुपर्ने, उपभोक्ता समूहहरूलाई सक्रिय पारी वन व्यवस्थापनमा तथा वन डढेलो नियन्त्रणको लागि छुट्टै योजना बनाइ वन नियन्त्रणमा जोड दिनुका साथै सालको वन व्यवस्थापनको लागि विज्ञानमा आधारित वन व्यवस्थापनको लागि विज्ञानमा आधारित वन व्यवस्थापन प्रणालीको विकास, वन अतिक्रमण नियन्त्रणको लागि सबै सरोकारवाला निकायहरू सक्रिय रूपमा लाग्नुपर्ने देखिन्छ।
अन्नपूर्ण	वन क्षेत्रको अतिक्रमण, जनसमुदायमा वन सम्बन्धी निति नियमको सचेतनाको कमी हुनु, स्थानीय तहसँग सहकार्यको कमी, जडिवुटि पहिचानमा समस्या, समूहले वन प्रति सक्रियता नदेखाउनु।	वन अतिक्रमण नियन्त्रणको लागि सबै सरोकारवाला निकायहरू सक्रिय रूपमा लाग्नुपर्ने, सामुदायिक वन उपभोक्ता समूहहरूलाई सामुदायिक वन सम्बन्धी निति नियमको सचेतना कार्यक्रम लागू गर्नुपर्ने, जडिवुटि खेती प्रणाली अपनाउन सहयोग गर्नुपर्ने, पर्यापर्यटन प्रवर्द्धनतर्फ जोड दिनुपर्ने, जनसमुदाय तथा काठजन्म उद्योगहरूलाई वनसँग सम्बन्धित नियम कानूनको सचेतना कार्यक्रम संचालन, स्थानीय तहले वन क्षेत्रमा विकास निर्माण तथा पर्यापर्यटनसँग सम्बन्धित कार्य गर्दा वन कार्यालयसँग समन्वय गर्नुपर्ने।

सव डिभिजन वन कार्यालय	समस्याहरू	समाधानका उपायहरू
मादी	सामुदायिक वन सम्बन्धी जनचेतनाको अभाव हुनु, सामुदायिक वन सम्बन्धी जनचेतनाको अभाव हुनु, वन डढेलो, वन व्यवस्थापनमा जनसहभागीताको कमी हुनु ।	जनचेतना अभिवृद्धि सम्बन्धी कार्यक्रमहरू सञ्चालन गर्नुपर्ने, अग्नीरेखा निर्माण गर्नुपर्ने, छिमेकी सामुदायिक वन उपभोक्ता समूहसँग समन्वय गरी वन पैदावारको चोरी निकासी बन्द गरिनुपर्ने, वन डढेलो नियन्त्रणको लागि छुट्टै योजना बनाइ वन नियन्त्रणमा जोड दिनुपर्ने ।
फेवा	वन क्षेत्रको अतिक्रमण, संस्थागत विकास नहुनु, सामुदायिक विकास कार्यहरूमा संलग्न हुन इच्छा कम हुनु, तथ्यांक अध्यावधिक नहुनु ।	जनसहभागीमूलक कार्यक्रम सञ्चालन गर्नुपर्ने, उपलब्धीमूलक कार्यक्रम बनाउनु पर्ने, वन क्षेत्रमा जथाभावी बाटोघाटो बनाउन नदिने र ढुङ्गा, माटो भिक्न नदिने, अतिक्रमण नियन्त्रणका लागि सरोकारवालाहरूसँग समन्वय गरी नियन्त्रण गर्नुपर्ने ।
पोखरा	नियमित बैठक, साधारण सभा नहुनु, वन व्यवस्थापन कार्य नहुनु, वन सम्बन्धी चेतनाका कमी हुनु, वन डढेलो, वन क्षेत्रको अतिक्रमण, ढुङ्गाखानी अव्यवस्थित हुनु, वातावरण प्रदूषण हुनु, सामुदायिक वनको क्षेत्रमा फोहोर फाल्नु, सिमा विवाद हुनु ।	नियमित बैठक, साधारण सभा बस्नु पर्ने, विवादित सामुदायिक वन क्षेत्रको पुनः सिमाङ्कन गरिनु पर्ने, ढुङ्गा खानी व्यवस्थित गरिनुपर्ने, कडाइका साथ निरीक्षण र दण्ड जरिवाना गर्नुपर्ने, नेतृत्व विकास तालिमको आयोजना गर्नुपर्ने र उपभोक्ता समूहले चासो लिनुपर्ने, अतिक्रमण नियन्त्रणका लागि सरोकारवालाहरूसँग समन्वय गरी नियन्त्रण गर्नुपर्ने ।
लेखनाथ	वन पैदावार चोरी निकासी हुनु, वन क्षेत्रको अतिक्रमण हुनु, आर्थिक अभाव हुनु, खाली ठाउँमा वृक्षारोपण नहुनु ।	वन हेरालु राख्नुपर्ने, समिति र समूह सक्रिय भै चोरी निकासी नियन्त्रणमा लाग्नुपर्ने, अतिक्रमण नियन्त्रणका लागि सरोकारवालाहरूसँग समन्वय गरी नियन्त्रण गर्नुपर्ने, समिति र समूह अतिक्रमण नियन्त्रणका लागि सरोकारवालाहरूसँग समन्वय गरी नियन्त्रण गर्नुपर्ने, खाली ठाउँमा वृक्षारोपण गर्नुपर्ने, वन सम्बर्द्धन कार्यमा विशेष जोड दिनुपर्ने ।

४.४.११ निष्कर्ष तथा सुझावहरू

- समूहको मुख्य पद अध्यक्षमा महिलाको प्रतिनिधित्व अत्यन्तै न्यून (७%) रहेको छ ।सचिव तथा कोषाध्यक्ष पदका हकमा महिला र पुरुष प्रतिनिधित्वमा उल्लेखनिय अन्तर देखिएको छैन । समूहको अध्यक्ष पदमा महिला नेतृत्वलाई प्राथमिकता दिने गरी समितिको लैङ्गिक संरचनाको सुधार हुने गरी कार्यसमिति चयन गर्न जोड दिनुपर्ने ।
- कूल सामुदायिक वन उपभोक्ता समूहमध्ये (जम्मा ३५%) समूहले मात्र वन सम्बर्द्धन कार्य गरेको देखिएकोले वन कार्ययोजनाले तोके बमोजिम वन सम्बर्द्धन कार्य गर्न गराउनको लागि समूहलाई उत्प्रेरित गर्नुपर्ने देखिएको छ ।विशेषत रुपमा सव डिभिजन वन कार्यालयअन्तर्गतका जम्मा १% समूहले वन

सम्बर्द्धन कार्य गरेको देखिएको हुँदा उक्त सब डिभिजन वन कार्यालय अन्तर्गतका सामुदायिक वन उपभोक्ता समूहहरूलाई प्राथमिकता दिई कार्य गर्नुपर्ने देखिन्छ ।

३. उपभोक्ता समिति बैठकतर्फ औषतमा ४ देखि ५ पटकसम्म बैठक बसेको देखिन्छ । जिल्लाभरिमा ९% समूहहरू क्रमशः बैठक तथा साधारण सभा नै नबस्ने समूहहरू देखिन्छन् । जसमा सबैभन्दा बढी अन्नपूर्ण, पोखरा र रुपा सब डिभिजन वन कार्यालय अन्तर्गतका समूहहरू रहेको देखिन्छ । औषतमा उपभोक्ता समूहहरू १ पटक साधारण सभा बस्ने गरेको पाइयो भने फेवा, पोखरा, मादी, रुपा, लेखनाथ, अन्नपूर्ण सब डिभिजन वन कार्यालय अन्तर्गतका क्रमशः ९%, २६%, १४%, १४%, १४% र १७% उपभोक्ता समूहहरू साधारण सभा नै नबसेको पाइएकोले समूहको विधान बमोजिम नियमित रूपमा बैठक तथा साधारण सभा बस्ने तर्फ आवश्यक पहल गर्नुपर्ने देखिन्छ ।
४. मात्र ४८% समूहले लेखापरीक्षण गर्ने र ३३% समूहले मात्र वार्षिक प्रतिवेदन बुझाउने गरिएको देखिएकोले आर्थिक पारदर्शिता तथा सुशासनको लागि आन्तरिक लेखापरीक्षणमा जोड दिई आर्थिक कारोवार आधिकारीक लेखा परीक्षण गर्नुका साथै वार्षिक प्रतिवेदन बुझाउनेतर्फ जोड दिनुपर्ने देखिन्छ ।
५. अनुगमन गरिएको सामुदायिक वन उपभोक्ता समूहहरूको आम्दानीको स्रोतमा वन पैदावार विक्री वितरणबाट कूल आम्दानीको १६% हिस्सा ओगटेको छ । अन्य शिर्षकबाट मुख्य रूपमा ८४% आम्दानी गरेको देखिएको छ । वन पैदावारको स्विकृत वन कार्ययोजना बमोजिम पूर्ण सदुपयोग गरी वन पैदावार विक्री वितरणबाट हुने आम्दानीको हिस्सालाई बढी बनाउनु पर्ने देखिन्छ ।
६. समूहको आम्दानीको हिस्साको अत्यन्तै न्यून ७% हिस्सा गरीब तथा विपन्न वर्गको उत्थानमा परिचालन भएको देखिएको छ जुन वन ऐन २०७६ ले तोकेको अनुपातभन्दा न्यून परिमाणमा परिचालन गरिएको खर्च हो । वन ऐन २०७६ मा उपभोक्ता समूहले कार्ययोजना बमोजिम आर्जन गरेको वार्षिक आयबाट कम्तीमा २५% रकम वनको विकास, संरक्षण र व्यवस्थापन कार्यमा खर्च गरी बाँकी रहेको रकमको कम्तीमा ५०% रकम सम्बन्धित स्थानीय तहसँग समन्वय गरी गरिबी न्यूनीकरण, महिला सशक्तिकरण तथा उद्यम विकास कार्यमा खर्च गर्नुपर्नेछ र खर्च गरी बाँकी रहेको रकम उपभोक्ता समूहको हितमा प्रयोग गरिनेछ भन्ने प्रावधान रहेकोले वन ऐनले निदृष्टि गरे बमोजिम महिला, विपन्न तथा गरीब वर्गको लागि कोष परिचालन गर्नु जरुरी देखिएको छ ।
७. समूहहरूले महिला, विपन्न तथा गरीब वर्गका उपभोक्ताहरू समग्र विकासको लागि विधान तथा वन कार्ययोजनामा संशोधन तथा पुनरावलोकन गरी कोष परिचालनमा, रोजगारीमा, तालिम/गोष्ठीमा, मुख्य पदमा प्रतिनिधित्वमा र सामुदायिक वनमा आयआर्जन कार्यक्रम संचालन गर्न जग्गा कबुलियती गरी दिने प्रावधान राखि महिला, विपन्न तथा गरीब मैत्री विधान तथा वन कार्ययोजना बनाउनु पर्ने देखिएको । सोको लागि डिभिजन वन कार्यालय/सब डिभिजन वन कार्यालयले समूहलाई सहजीकरण गर्ने तर्फ जोड दिनु आवश्यक देखिएको छ ।

८. अनुगमन गरिएका सबै समूहहरू मध्ये वार्षिक रूपमा सम्बन्धित सरोकारवाला संस्थालाई भए गरेको क्रियाकलापको प्रगति प्रतिवेदन बुझाउने समूह संख्या एकदमै न्यून ५८% मात्र रहेका छन् । वार्षिक रूपमा भए गरेको क्रियाकलापको प्रगति प्रतिवेदन बुझाउने परिपाटीको विकास गर्नुपर्ने देखिन्छ । मुख्यतः पोखरा (५%) र मादी (८%) मात्र समूहहरूले डिभिजन वन कार्यालय/सब डिभिजन वन कार्यालयमा वार्षिक प्रतिवेदन बुझाउने देखिएकोले सबै सामुदायिक वन उपभोक्ता समूहले डिभिजन वन कार्यालय/सब डिभिजन वन कार्यालयमा वार्षिक प्रतिवेदन बुझाउने पहल गर्नुपर्ने देखिन्छ ।
९. सहभागीतामूलक सम्पन्नता स्तरिकरण नभएका समूहहरूमा सम्पन्नता स्तरीकरण गरी समूहका उपभोक्ताहरूको वर्गिकरण गरी महिला, विपन्न तथा गरीब वर्गका उपभोक्तालाई प्राथमिकता दिई कार्यक्रम संचालन गर्नुपर्ने देखिन्छ ।
१०. सामुदायिक वनको अतिक्रमण तथा डढेलो नियन्त्रणको लागि तथ्यांक अध्यावधिक गर्नेका साथै डढेलो तथा अतिक्रमण नियन्त्रणका लागि डिभिजन वन कार्यालय/सब डिभिजन वन कार्यालय, सामुदायिक वन उपभोक्ता समूहहरू, स्थानीय तह तथा अन्य सरोकारवाला निकायहरू योजनाबद्ध तरिकाले अगाडि बढ्नुपर्ने देखिन्छ ।
११. गैह्रकाष्ठ वन पैदावार तथा जडीवुटीहरूको सदुपयोग गर्न सम्बन्धित सरोकारवाला निकायहरूको सहयोग लिई कार्यक्रम तर्जुमा गरी कार्यान्वयन गर्नुपर्ने ।

४.४.१२ सब डिभिजन वन कार्यालयलाई सुभावाहरू

- मासिक बैठक तथा साधारण सभा राख्न लगाउने कार्यमा उत्प्रेरकको रूपमा काम गरी समूहहरूलाई सशक्तिकरण गर्ने ।
- कमजोर कार्यान्वयन (विधान तथा कार्ययोजनाको) भएका समूहहरूमा बारम्बार उपस्थित भई सचेतीकरण गर्ने ।
- वन पैदावार सम्बन्धी अभिलेख राख्ने गरे/नगरेको सम्बन्धमा चौमासिक रूपमा अनौपचारिक तवरले अनुगमन गरी राख्नुपर्ने ।
- समूहको मासिक बैठक तथा साधारण सभामा उपस्थित भई सहयोग गर्नुपर्ने ।
- अभिलेख व्यवस्थित तवरले राख्न लगाउन आवश्यक सहयोग गर्ने ।
- आयमूलक कार्यक्रमलाई जोड दिनुपर्ने ।
- समूहमा गएको पटकै पिच्छे काम भए गरेको प्रगति विवरण संकलन गर्ने ।
- सामुदायिक वन उपभोक्ता समूहको नियमित रूपमा अनुगमन गर्नुपर्ने ।
- महिला, विपन्न, दलित तथा जनजातिको समितिमा समानुपातिक प्रतिनिधित्व हुने गरी पूर्ण समावेशी बनाउनको लागि आवश्यक पहल गर्नुपर्ने ।

- गैह्रकाष्ठ वन पैदावारको खेती तथा व्यवस्थापन गर्नको लागि आवश्यक प्राविधिक तथा अन्य सहयोग उपलब्ध गराउनुपर्ने ।

४.४.१३ डिभिजन वन कार्यालयहरूलाई सुभावरु

- आवधिक अनुगमनको लागि प्रोत्साहन स्वरुप दैनिक भ्रमण भत्ताको सुविधा अनुगमनकर्तालाई उपलब्ध गराउनुपर्ने ।
- वार्षिक रुपमा अनुगमन गरी तयार पार्नु पर्ने तथ्यांकको विवरण समयमै अध्यावधिक गर्नुपर्ने ।
- उत्कृष्ट समूहहरूलाई सहयोग तथा पुरस्कारको व्यवस्था गर्ने ।
- संस्थागत विकासको लागि आवश्यकता पहिचान भएका तालिम गोष्ठी, अध्ययन भ्रमण सञ्चालन गर्नुपर्ने ।
- सब डिभिजन वन कार्यालयका कर्मचारीहरूलाई आवश्यक निर्देशन दिनुपर्ने ।
- नयाँ निति तथा निर्देशनहरू समयमा नै उपलब्ध गराउने व्यवस्था गर्नुपर्ने ।
- अधिल्लो आर्थिक वर्षको सामुदायिक वन उपभोक्ता समूहहरूको अनुगमन तथा मूल्यांकन सो आर्थिक वर्षको समाप्ति पछि लगत्तै (पहिलो चौमासिक भित्र) गर्दा बढि समसामयिक र सान्दर्भिक हुने हुँदा सो अनुसार गरिनुपर्ने ।
- डू गैह्र सरकारी संस्था सञ्जालहरूसँग समन्वय स्थापना गरी दिगो वन विकास सम्बन्धी कार्यका लागि स्रोत जुटाउने कार्यमा पहल गर्ने ।
- डू सामुदायिक वन व्यवस्थापनलाई समय सापेक्ष पर्यापर्यटन प्रवर्धनसँग जोडेर सोही अनुसार कार्यक्रम योजना तयारी गरी कार्यान्वयन गर्ने ।

४.४.१४ अनुगमनकर्तालाई सुभावरु

- अनुगमनकर्ताले फाराममा भएका सबै महलहरू नछुटाइकन भर्नुपर्ने तथा संख्या तोकिएको ठाउँमा स्पष्ट रुपमा संख्या तथा भाषा प्रयोग गर्नुपर्ने ठाउँमा पनि स्पष्ट रुपमा लेखी दिनुपर्ने ।
- समूहका साधारण सदस्य तथा पदाधिकारीहरूले दिएका जानकारीहरू अनुगमनकर्ताले सूचनाहरूसँग तुलना गरी भरपर्दो सूचना र तथ्याङ्क भर्नुपर्ने ।
- सब डिभिजन वन कार्यालयको सबै समूहहरूको तथ्याङ्कहरू भरेपछि वन अधिकृतले आफ्नो सब डिभिजन वन कार्यालयको कम्पाइल समेत गरी अनुगमन फारामहरूको विश्लेषण गरी सबै तथ्याङ्कहरूको उपयोग गरी भरपर्दो रुपमा पृष्ठपोषण दिनुपर्ने ।

सि. नं.	दिनांक	दर्ता नं.		सामुदायिक वनको नाम	हालको ठेगाना	साविक ठेगाना	कोड नं.	उपभोक्ता समूह दर्ता मिति	वन हस्तांतरण मिति	कार्यायोजना म्याद समाप्त हुने मिति	वनको कुल क्षेत्रफल (हे.)	घर थुप्रै संख्या
		विधान	कार्यायो जना									
१	फेवा	२६७	२००	अधेरै आम्बोट लौसीबोट	पोखरा २१	निर्मल पोखरी ५	KAS/NI/32/09	३/३१/२०५४	२/१६/२०५२	८६/८७	३०.३१	१४७
२	फेवा	५०३	४८५	अधेरै आम्बोट	पोखरा १८	सराङकोट ४,५	KAS/HE/42/26	१०/२७/२०७०	१०/२७/२०७०	७६/७७	३०.२१	१४७
३	फेवा	९२	४४	आत्मेको आगन	पोखरा २२	पुमि भुमि ३	KAS/PU/35/01	३/७/२०५३	१२/२५/२०४९	८३/८४	७.७५	७८
४	फेवा	५०८	५३७	अम्बोटे आगारो	पोखरा २३	निर्मलपा खरी ४	KAS/NI/34/01	३/३१/२०७३	३/३१/२०७३	८१/८२	६.७८	३३
५	फेवा	२७	३५	औषधि ठोटेखोला	पोखरा १८	सराङकोट ७,८	KAS/HE/42/03	३/२/२०५३	१०/१९/२०४९	८९/९०	१५.८७	५४
६	फेवा	७१	६९	उचाल्ने ढुङ्गा	पोखरा २४	कास्किकोट ४,९	KAS/HE/19/04	३/२/२०५३	१/२/२०५०	८५/८६	५२.०४	१६०
७	फेवा	८१	१६८	एकधरे गुरुङखोरियो	पोखरा १८	सराङकोट ५	KAS/HE/42/07	१/१९/२०५३	८/२०/२०५१	८३/८४	२५.७६	५२
८	फेवा	३०२	३६०	एक्ले खेत	पोखरा १८	सराङकोट ५	KAS/HE/42/20	१२/९/२०५५	१२/९/२०५५	८०/८१	१२.५१	४१
९	फेवा	२७५	१७१	कटुञ्जे पाखा ताडील भञ्ज्याङ	पोखरा १८	सराङकोट ३	KAS/HE/42/10	१/२१/२०५५	८/२०/२०५१	७४/७५	१०.८	४४
१०	फेवा	२७४	३६५	कडेनि तल्लो भञ्ज्याङ	पोखरा २२	पुमि भुमि २,४	KAS / PU/35/12	१/२१/२०५५	३/२८/२०५६	८२/८३	११.२४	६०
११	फेवा	४२०	४३०	कडेनि वनपालो	पोखरा २२	पुमि भुमि २	KAS / PU/35/17	११/११/२०६१	२/५/२०६२	८२/८३	७.४६	२४
१२	फेवा	३४३	६६	कराङकोट	पोखरा २२	पुमि भुमि ३	KAS / PU/35/05	३/८/२०५०	३/८/२०५०	८३/८४	७६.६३	२०१
१३	फेवा	३१३	६७	कुइवि डाँडा	पोखरा २३	भदौरेतापानी ७	KAS/DH/05/04	१/२३/२०५६	३/८/२०५०	८३/८४	१०.६७	४६
१४	फेवा	८८	५५	कोटको पाखा भोक्रेशान	पोखरा २४	कास्किकोट ५	KAS/HE/19/01	३/७/२०५३	३/८/२०५०	८६/८७	७.९५	६८
१५	फेवा	२५१	५९	कोलको पाखा	पोखरा २४	कास्किकोट २	KAS/HE/19/02	३/३०/२०५४	३/८/२०५०	८६/८७	७.४४	१२९
१६	फेवा	२१९	९	खर्च्याङ आजिङ्गार	पोखरा २१	निर्मल पोखरी ५,९	KAS/NI/32/02	१२/२९/२०५३	१२/२१/२०४८	८७/८८	३८.८२	७६
१७	फेवा	५२	१७२	खाल्टि ठाडो	पोखरा १८	सराङकोट ७	KAS/HE/42/11	३/२/२०५३	३/२/२०५९	८५/८६	१८.६२	७८
१८	फेवा	३६९	५३	खाल्टु	पोखरा २२	पुमि भुमि १	KAS/PU/35/02	३/१८/२०५९	३/२/२०५०	८५/८६	१५	७५
१९	फेवा	२७१	३४७	गुर्जुम गिद्धमारे	पोखरा २१	निर्मल पोखरी १	KAS/NI/32/12	१/४/२०५५	१/२५/२०५५	८१/८२	२८.२९	८९
२०	फेवा	३७९	१८१	घडेरि	पोखरा २३	चापाकोट ६	KAS/PU/07/06	४/३१/२०५९	२/८/२०५९	८५/८६	३.४७	२०
२१	फेवा	४७४	१७०	चण्डिको डिल	पोखरा १८	सराङकोट १,८	KAS/HE/42/09	३/२५/२०६६	४/२५/२०५१	८६/८७	३.५५	१५३
२२	फेवा	९०	१८८	चिचिपानी	पोखरा २१	कृषि नाच्ने चौर ११	KAS/NI/20/04	३/७/२०५३	११/१४/२०५१	८३/८४	१५.८	४०

२३	फेवा	१२	२७८	चिंलाम डाँडा	पोखरा २४	कास्कीकोट ४	KAS/HE/19/11	३/२/२०५३	३/२८/२०५३	८६/८७	६९	२१२
२४	फेवा	९	१७३	चिसाखोला	पोखरा १८	सराङकोट ६	KAS/HE/42/12	५/१२/२०५५	८/२०/२०५१	८४/८५	३९.४९	१०७
२५	फेवा	२३९	३२२	चिसापानी ल्होसे	पोखरा २४	कास्कीकोट ३	KAS/HE/19/12	३/३०/२०५४	३/३०/२०५४	८१/८२	७.६८	५१
२६	फेवा	५१०	५१०	छपस्वाँरा बडहरे	पोखरा २२	पुमिद भुमिद २	KAS/PU/35/23	३/३१/२०७५	३/३१/२०७५	८४/८५	३२.२	४८
२७	फेवा	४०	१८२	जौखरे डाँडाखर्क बिरिम	पोखरा २३	चापाकोट ३	KAS/PU/07/07	३/३०/२०५७	३/२८/२०५१	८६/८७	५८.३७	३८
२८	फेवा	२९	१७४	भाक्त्रेखोला	पोखरा १८	सराङकोट २,४	KAS/HE/42/13	३/२/२०५३	८/२०/२०५१	६२/६३	३४.२४	१४९
२९	फेवा	---	१७५	भाक्त्रेपानी गैरिपत्यानी	पोखरा २४	कास्कीकोट १	KAS/HE/19/06	८/२६/२०५१	८/२०/२०५१	८९/९०	४.६	११८
३०	फेवा	३५१	२२९	भक्रीखेत पुनधारी	पोखरा १८	सराङकोट ३,५	KAS/HE/42/1*	३/३०/२०५७	९/५/२०५२	८१/८२	११.४२	५८
३१	फेवा	४०१	४१३	टौवाको स्वारा महिला	पोखरा २१	कृष्तिनाञ्चौर १,७	KAS/NI/20/13	१२/१९/२०६०	१२/१९/२०६०	८०/८१	१.९	१९
३२	फेवा	२७६	७०	टोट्टेखोला	पोखरा १८	सराङकोट ९	KAS/HE/42/06	१/२२/२०५५	१/२/२०५०	८०/८१	८८.३३	१५२
३३	फेवा	४५१	४३०	डाँडापारी	पोखरा १८	सराङकोट ३,५	KAS/HE/42/23	१०/२९/२०६३	१०/२९/२०६३	८३/८४	६६.४५	१०३
३४	फेवा	४२२	४३५	डाँडापारी घोटाड	पोखरा २४	कास्कीकोट १,२	KAS/HE/19/16	१२/२२/२०६१	३/२/२०६२	८५/८६	२१.९४	८८
३५	फेवा	४२६	४४०	डाँडापारी मधुवन	पोखरा २४	कास्कीकोट २,५,१८	KAS/HE/19/19	३/१/२०६२	६/७/२०६२	८०/८१	२४.२५	७६
३६	फेवा	३३१	३७२	डाँडापारी भिरवाटो	पोखरा २४	कास्कीकोट ५,२८	KAS/HE/19/15	८/२६/२०५६	८/२६/२०५६	८५/८६	११.१७	४३
३७	फेवा	४५२	४३१	डाँडापारी लोस तोरिखर्क	पोखरा २४	कास्कीकोट ६,७	KAS/HE/19/20	१०/२९/२०६३	१०/२९/२०६३	८४/८५	३५.६९	८७
३८	फेवा	४००	४३९	डाँडापारी स्यान्लोसी	पोखरा २४	कास्कीकोट २	KAS/HE/19/1*	१२/१८/२०६०	६/७/२०६२	७७/७८	२६.८	१३३
३९	फेवा	३३०	३७१	डाँडापारी सिस्नेधारी	पोखरा २४	कास्कीकोट ८	KAS/HE/19/14	८/२६/२०५६	८/२६/२०५६	८९/९०	२५.२८	४२
४०	फेवा	१६०	१४१	ढङ्ग्यान खदक्को गौडामुनि	पोखरा २२	पुमिद भुमिद २,४	KAS/PU/35/0*	४/१७/२०५३	४/१७/२०५३	८२/८३	३४.३८	१४३
४१	फेवा	---	१७६	ढाडको पाखा	पोखरा २४	कास्कीकोट १,३	KAS/HE/19/07	८/२०/२०५१	८/२०/२०५१	८४/८५	६.९१	२७
४२	फेवा	२५२	१८३	ढाड पाखा	पोखरा २३	भदौरेतमागी ९	KAS/DH/05/05	३/३०/२०५४	८/२०/२०५१	८६/८७	२०.९९	८३
४३	फेवा	४५५	४३२	ढिङ्कुपोखरी दुइडैले	पोखरा १८	सराङकोट ३	KAS/HE/42/24	११/२९/२०६३	११/२९/२०६३	८५/८६	२३.५३	८६
४४	फेवा	३३६	३७५	तामागी	पोखरा २३	भदौरेतमागी ३	KAS/DH/05/10	९/२१/२०५६	९/२१/२०५५	८३/८४	७४.९९	९०
४५	फेवा	१०६	६५	तारोभिर	पोखरा २२	पुमिद भुमिद ८	KAS/PU/35/04	३/२०/२०५३	३/३२/२०५२	८६/८७	१७.२७	३४
४६	फेवा	३८०	१८०	तारोभिर भुलभुले ढाड	पोखरा २३	पुमिद भुमिद ८	KAS/PU/07/05	४/३१/२०५९	३/५/२०५०	७४/७५	२.८४	४०
४७	फेवा	१०	२५५	तिलाहार	पोखरा २२	पुमिद भुमिद ५	KAS/PU/35/11	३/२/२०५३	२/१४/२०६६	८३/८४	१२.३३	९८
४८	फेवा	२२२	१४	तुरूड	पोखरा २४	सराङकोट ७,८	KAS/HE/42/02	१२/२९/२०५३	२/१४/२०४९	८३/८४	२६.०४	१३६

४९	फेवा	३२५	३६७	दासाको	पोखरा २१	कृषि ९	KAS/NI/20/12	४/९/२०५६	४/९/२०५६	४/९/२०५६	८५/८६	१७.४४	३७
५०	फेवा	१०३	४७	दुहार	पोखरा २१	निर्मलपोखरी १	KAS/NI/32/04	३/२०/२०५३	३/२०/२०५३	९/१५/२०४९	७३/७४	३४.१३	७६
५१	फेवा	९३	८५	देउरालि गह्रियो	पोखरा २१	कृषि नान्चे चौ १,७	KAS/NI/20/01	३/७/२०५३	३/२१/२०५०	३/२१/२०५०	८३/८४	१६.५४	७०
५२	फेवा	१६५	१९३	दोजाथको पाखो	पोखरा २१	निर्मलपोखरी ६,९,८	KAS/NI/32/07	५/२६/२०५३	२/५/२०५१	२/५/२०५१	८३/८४	२९.३६	१४४
५३	फेवा	१७६	१०	दोपहरे	पोखरा २४	सराडकोट ३,५	KAS/HE/42/01	७/१/२०५३	२/९/२०४९	२/९/२०४९	७९/८०	१७.२	१२६
५४	फेवा	---	२१३	धारापानी	पोखरा २१	निर्मलपोखरी ८	KAS/NI/32/10	२/२९/२०५२	२/२९/२०५२	२/२९/२०५२	८३/८४	१४.५६	९६
५५	फेवा	२७७	२२७	धारापानी बुढिमुल	पोखरा १८	सराडकोट ४	KAS/HE/42/16	१/२२/२०५५	९/५/२०५२	९/५/२०५२	८१/८२	१५.३७	८८
५६	फेवा	३५३	५४	धुरुरे	पोखरा २३	चापाकोट ७	KAS/PU/07/01	३/२२/२०६०	३/८/२०५०	३/८/२०५०	७४/७५	१०.१६	५८
५७	फेवा	३९५	२५१	धुसे डाँडा	पोखरा २३	चापाकोट ७	KAS/PU/07/10	३/२२/२०६०	५/२६/२०५२	५/२६/२०५२	८५/८६	९.४६	६०
५८	फेवा	४३८	४७६	निबानि बुढिह	पोखरा २३	चापाकोट ३	KAS/PU/07/12	११/१७/२०६२	१/१७/२०६५	१/१७/२०६५	८२/८३	१९.७९	५३
५९	फेवा	४९९	५११	पञ्चामे लालीगुराँस	पोखरा २३	भदौरेतामगी ८	KAS/DH/05/12	३/३१/२०७०	३/३१/२०७०	३/३१/२०७०	८५/८६	५७	४०
६०	फेवा	४९७	४९७	पहारी डाँडा बायाँतारी	पोखरा २१	कृषि नान्चे चौ ३	KAS/NI/20/15	३/४/२०७०	३/२५/२०७०	३/२५/२०७०	८६/८७	२६.२१	५४
६१	फेवा	१५४	६०	पहेपानी बाथाले स्माइली	पोखरा २४	कास्कीकोट ८	KAS/HE/19/03	४/१७/२०५३	३/८/२०५०	३/८/२०५०	८२/८३	४३.९	१४९
६२	फेवा	३९८	४२७	पाखुरी डाँडा खरवारी	पोखरा १८	सराडकोट १,८	KAS/HE/42/22	१०/१४/२०६०	३/३१/२०६१	३/३१/२०६१	८९/९०	३४.५७	१३७
६३	फेवा	३६५	८३	पाँचफोहरे	पोखरा २२	पुम्दी भुमिद २	KAS/PU/35/06	३/३१/२०५८	३/२१/२०५०	३/२१/२०५०	७९/८०	३.७	७१
६४	फेवा	३०६	६३	पाल्पेस्व्याँरा	पोखरा २२	पुम्दी भुमिद ५	KAS/PU/35/03	१२/२९/२०५५	३/८/२०५०	३/८/२०५०	७३/७४	५१.४	८०
६५	फेवा	१६६	२००	पाथ्रे ढुङ्गा विलाउनेधारी	पोखरा २१	कृषि नान्चेचौर १,७	KAS/NI/20/10	५/२६/२०५३	५/२६/२०५३	५/२६/२०५३	७४/७५	२६.५	१८८
६६	फेवा	१५९	२०	फेदिपाटन	पोखरा २१	निर्मल पोखरी ८	KAS/NI/32/03	४/१७/२०५३	१२/२१/२०४८	१२/२१/२०४८	८१/८२	८३.४१	९६
६७	फेवा	२८२	३९९	ब्याडचौर	पोखरा २२	पुमिद भुमिद ९	KAS/PU/35/13	२/१८/२०५५	३/३२/२०५९	३/३२/२०५९	८३/८४	३५.९६	१०७
६८	फेवा	२१८	१४६	बाउनेलेक	पोखरा २१	कृषि ७	KAS/NI/20/02	१२/२९/२०५३	३/२८/२०५१	३/२८/२०५१	८१/८२	३२.०७	१३०
६९	फेवा	२१८	१९१	बाउनेलेक जहेवनपालो	पोखरा २१	कृषि ४	KAS/NI/20/05	१२/२९/२०५३	२/५/२०५२	२/५/२०५२	८५/८६	४८.०२	१७४
७०	फेवा	५४	२०३	बाउने लेक जुकेपानी	पोखरा २१	कृषि ९	KAS/NI/20/06	२/१६/२०५२	२/१६/२०५२	२/१६/२०५२	८१/८२	५३.३	१३०
७१	फेवा	६३	१५०	बाउने लेक देउराली	पोखरा २१	कृषि नान्चेचौर ४	KAS/NI/20/03	३/२/२०५३	३/३०/२०५१	३/३०/२०५१	८१/८२	८.७१	४८
७२	फेवा	११६	६८	बाम्दिभर	पोखरा २३	चापाकोट ३,५	KAS/PU/07/03	९/२१/२०५३	३/८/२०५०	३/८/२०५०	८९/९०	४३.४४	१८१
७३	फेवा	११५	२८५	बुढिखोला	पोखरा २१	कृषि ५	KAS/NI/20/0*	३/२४/२०५३	४/९/२०५३	४/९/२०५३	८९/९०	२०.३	६६
७४	फेवा	३३८	५६	भिमपानी	पोखरा २३	भदौरे तामगी ४	KAS/DH/05/02	१०/२९/२०५६	३/८/२०५०	३/८/२०५०	८५/८६	१२६.२७	१६९

७५	फेवा	३३३	१९२	भुसेटारी	पोखरा २२	पुमिद भूमिद २	KAS/PU/35/09	९/२१/२०५६	१/१०/२०५२	८२/८३	१२.७९	६८
७६	फेवा	९६	१३८	भेडिखर्क तल्लो खर्क	पोखरा २२	पुमिद भूमिद ६	KAS/PU/35/07	३/२०/२०५३	३/१०/२०५१	८८/८९	१५२.०७	३२४
७७	फेवा	७४	२५२	मर्कैखोरिया मजुवा	पोखरा १८	सराङकोट २	KAS/HE/42/19	३/२/२०५३	५/२६/२०५२	७३/७४	९	६४
७८	फेवा	३६८	२५०	मजुवा	पोखरा २३	चापाकोट ८,९	KAS/PU/07/09	३/१८/२०५९	५/२६/२०५२	८५/८६	२७७	११७
७९	फेवा	१५७	१४२	मजुवा लौसेखोला	पोखरा २३	चापाकोट १,२	KAS/PU/07/04	३/२८/२०५१	४/१७/२०५३	८३/८४	४७.५२	७०
८०	फेवा	५३	५७	मसिना वलिङखोला	पोखरा २४	सराङकोट ७	KAS/HE/42/04	३/२/२०५३	३/८/२०५०	८९/९०	४४	१२१
८१	फेवा	---	१६९	माइको खोर	पोखरा १८	सराङकोट ३	KAS/HE/42/0*	८/२०/२०५१	८/२०/२०५१	८२/८३	३.४८	११
८२	फेवा	३८२	४०३	मार्ग ज्योति पावर महिला	पोखरा २२	पुमिद भूमिद ६	KAS/PU/35/15	८/४/२०५९	२/२८/२०६०	८५/८६	३.८३	२४
८३	फेवा	३५२	५८	मार्गी झ्यापु लोसे खर्क	पोखरा २३	चापाकोट २	KAS/PU/07/02	३/३०/२०५७	३/८/२०५०	८३/८४	४५.४३	६६
८४	फेवा	२१७	३०७	मासपाटन	पोखरा २१	निर्मल पोखरी ८	KAS/NI/32/11	१२/२९/२०५३	३/६/२०५४	८०/८१	१६.११	४२
८५	फेवा	१६४	१	मूलवन	पोखरा २१	निर्मल पोखरी १,२,३,५	KAS/NI/32/01	५/२६/२०५३	१२/१३/२०४८	८०/८१	८८	२४५
८६	फेवा	३८९	४३६	राइभण्डार छुच्ची	पोखरा २३	चापाकोट ७	KAS/PU/07/11	२/२८/२०६०	५/१२/२०६२	८९/९०	९०	१५४
८७	फेवा	४५८	४७२	राम लक्ष्मण	पोखरा २२	पुमिद भूमिद ७,८	KAS/PU/35/21	१२/२९/२०६३	६/२३/२०६४	८३/८४	३०६.३७	२३०
८८	फेवा	३३४	२२५	लत्रेपाखा	पोखरा २३	भदौरेतामार्गी ६	KAS/DH/05/09	९/२१/२०५६	५/१९/२०५२	८३/८४	५४.१	३४
८९	फेवा	२९३	३५१	लाटाहार चिसापानी	पोखरा २१	कृषि नान्चे चौ १	KAS/NI/20/11	६/३/२०५५	६/३/२०५५	८३/८४	४९.४२	१२३
९०	फेवा	४१६	४३७	लाटीखोरिया क्यम्बारी	पोखरा २४	कास्कीकोट ८,९	KAS/HE/19/17	५/२८/२०६१	५/२०/२०६२	८६/८७	२४.४२	५७
९१	फेवा	२१६	२३६	लामेला बाभिखोरिया	पोखरा १८	सराङकोट ५	KAS/HE/42/15	१२/२९/२०५३	५/८/२०५२	८१/८२	१७.१	९७
९२	फेवा	३३९	८६	सुकुवा	पोखरा २१	निर्मल पोखरी १	KAS/NI/32/05	१०/१९/२०५६	३/२१/२०५०	८३/८४	२१.५४	७७
९३	फेवा	४५४	४३४	लेकको पाखा	पोखरा २२	पुमिद भूमिद ५	KAS/PU/35/19	११/२९/२०६३	६/२३/२०६४	८०/८१	३.४१	६८
९४	फेवा	४६३	४३९	लोकतान्त्रिक	पोखरा २२	पुमिद भूमिद ५	KAS/PU/35/20	६/२३/२०६३	६/२३/२०६३	८६/८७	१.१८	५८
९५	फेवा	४९४	४९४	लोसे	पोखरा २५	पुमिद भूमिद ९	KAS/PU/34/09	३/३१/२०७२	३/३१/२०७२	८०/८१	१९.९६	७१
९६	फेवा	३४०	१७७	लौस्क जित्सेखोला	पोखरा २४	कास्कीकोट ४,९	KAS/HE/19/0*	११/१५/२०५६	२०५१/२०५२	७२/७३	३३.२८	३५
९७	फेवा	४७८	---	वखल ढुङ्गी	पोखरा २३	चापाकोट ६	---	१०/२०/२०६६	---	---	---	७१
९८	फेवा	४३	६२	वजती पाखा	पोखरा १८	सराङकोट २	KAS/HE/42/05	३/२/२०५३	२०५०/२०५१	८३/८४	१६.६२	९४
९९	फेवा	३९०	२४९	वनपाला	पोखरा २३	चापाकोट ७	KAS/PU/07/0*	३/९/२०६०	५/२६/२०५२	८२/८३	२८.५	८६
१००	फेवा	२५७	३३२	वनपाले	पोखरा २४	कास्कीकोट १,३	KAS/HE/42/22	३/३०/२०५४	३/३०/२०५४	८९/९०	५.५३	१४१

१०१	फेवा	४८६	४६६	वनपालो	पोखरा २१	कृषि नाच्ने चौर ३, २	KAS/NI/20/14	३/१०/२०६८	३/१३/२०६८	८३/८४	४७.६३	१४१
१०२	फेवा	५१०	५२५	बिरुवा पखेरो	पोखरा २४	कास्किकोट ४	KAS/HE/19/22	३/३१/२०७२	३/३१/२०७२	८२/८३	२.५	२७
१०३	फेवा	११७	२८४	समथर	पोखरा २१	कृषि नाच्ने चौर ६	KAS/NI/20/07	३/२४/२०५३	४/९/२०५३	८९/९०	५१.३५	१०८
१०४	फेवा	४२१	४३४	समुन्द्रे डाँडा पारी	पोखरा २२	पुमिद भुमिद २, ३	KAS/PU/35/1*	११/१३/२०६१	३/२/२०६२	८६/८७	७६.१२	२६४
१०५	फेवा	३९९	४२९	समुन्द्रे दाँसमारो	पोखरा २२	पुमिद भुमिद २, ४	KAS/PU/35/16	१२/१८/२०६०	१२/१८/२०६०	८९/९०	६.०२	६६
१०६	फेवा	९१	२२४	साधैयानी स्वौरा	पोखरा २४	कास्किकोट ६, ७	KAS/HE/19/09	३/७/२०५३	५/९/२०५२	८३/८४	३२.४२	२०१
१०७	फेवा	१६३	१८४	सिमले	पोखरा २१	निर्मलपोखरी ६, ७	KAS/NI/32/06	५/२६/२०५३	१/१९/२०५२	८९/९०	३०.८१	१०४
१०८	फेवा	३६४	३९१	सिमपानी	पोखरा १८	सराङकोट ९, ४	KAS/HE/42/21	९/२२/२०५८	३/३२/२०५९	८६/८७	४३.८५	१४७
१०९	फेवा	४५७	४८७	सिमनेरी दोपहरे	पोखरा २४	कास्कीकोट ६, ७, ८	KAS/HE/19/21	११/३०/२०६३	३/२६/२०६६	८२/८३	२६.७८	८१
११०	फेवा	---	१८७	सुर्तिपाखा	पोखरा २३	भदौरेतामानी ७	KAS/DH/05/06	२/५/२०५२	२/५/२०५२	८३/८४	५.१८	४६
१११	फेवा	११६	२८७	सौपाबोटे	पोखरा २१	कृषि ७	KAS/NI/20/09	३/२४/२०५३	२/२१/२०५३	८५/८६	१.०३	५६
११२	फेवा	६१	४	शान्ति तथा सालघारी	पोखरा २३	भदौरेतामानी ५	KAS/DH/05/01	३/२/२०५३	३/३/२०५१	८६/८७	६८.१२	२३०
११३	फेवा	३८१	४००	शिला	पोखरा २२	पुमिद भुमिद ५	KAS/PU/35/14	५/१२/२०५९	५/१३/२०५९	८३/८४	१२.५९	६५
११४	फेवा	१०१	२४८	शिव	पोखरा २४	कास्किकोट १	KAS/HE/19/10	३/२०/२०५३	५/२६/२०५२	८९/९०	१.९४	४३
११५	फेवा	४६९	४५०	शिवमणि	पोखरा १८	सराङकोट ६	KAS/HE/42/25	४/६/२०६५	४/६/२०६५	८६/८७	३७.८८	६७
११६	फेवा	---	२२३	हरेडाँडा	पोखरा १८	सराङकोट २, ८	KAS/HE/42/14	५/९/२०५२	५/९/२०५२	२०५७	४.७५	८५
११७	फेवा	५७	१९८	हाडीखोला विचिपानी	पोखरा २१	निर्मलपोखरी ४	KAS/NI/32/0*	३/२/२०५३	२/५/२०५२	८१/८२	२७.१५	५२
११८	फेवा	५२३	२४	हर्पथुम	पोखरा २४	पोखरा २४	KAS/HE/19/23	३१/३/२०८१	३१/३/२०८२	८५/८६	५३.२१	११३
११९	रुपा	१८४	२९१	अगोटारी थापा गाउँ	रुपा ६	रुपाकोट ८	KAS/SI/39/14	१२/२९/२०५३	१२/२९/२०५३	---	४.०२	५९
१२०	रुपा	४२४	१०४	अम्बोटे	रुपा ८	रुपाकोट ७	KAS/SI/39/10	१/१४/२०६२	५/२४/२०५०	८१/८२	७०.९९	१८८
१२१	रुपा	१८३	२९५	आडटारी सिमले	रुपा ६	रुपाकोट ४	KAS/SI/39/1*	१२/२९/२०५३	१२/२९/२०५३	८०/८१	४.०२	५९
१२२	रुपा	२०६	२५	आचमारो थाम	रुपा १५	हंसपुर ९	KAS/HA/15/4	१२/२९/२०५३	८/२६/२०४९	८१/८२	३१.५	१३७
१२३	रुपा	४३०	४११	कमला देव	रुपा ४	सिङ ६	KAS/HA/45/7	६/१०/२०६२	६/१०/२०६२	८३/८४	९०	११०
१२४	रुपा	२०२	१०२	कस्यानी पाखो	रुपा ६	रुपाकोट २	KAS/SI/39/9	१२/२९/२०५३	३/२८/२०५७	८०/८१	३.०३	४२
१२५	रुपा	४४३	४५१	काम्प्ले स्वारा	रुपा ७	हंसपुर ३	KAS/HA/15/23	१२/११/२०६२	१२/११/२०६२	८२/८३	८५.७५	१००
१२६	रुपा	३५६	३८६	कालिका	रुपा १	शुम्कि २	KAS/HA/4*/10	८/२७/२०५५	१०/८/२०५७	८४/८५	७६	८९

१२७	रमा	३४६	३८१	कालि खर्क	रूपा ५	देउराली ७,८,९	KAS/HA/40/7	२/२०/२०५७	२/२०/२०५७	८३/८४	२६५.५८	१७५
१२८	रमा	४३४	४५८	क्रिगाको खोर	रूपा ६	रूपाकोट ८	KAS/SI/39/21	१०/११/२०६२	३/२३/२०६३	७९/८०	९२.२५	२८०
१२९	रमा	---	१०१	कुसुण्डे सिस्नेरि	रूपा ६	रूपाकोट १	KAS/SI/39/*	५/२४/२०५०	५/२४/२०५०	७४/७५	४.९५	१४१
१३०	रमा	२९२	१५३	कोइली वनपाला	रूपा ७	हंसपुर ७	KAS/HA/15/17	५/१२/२०५५	७/१३/२०५१	८७/८८	९६.८३	३६
१३१	रमा	३५०	३८३	खाकाटे भज्याडा	रूपा १	शुम्क ५	KAS/HA/4*/*	४/१८/२०५७	३/२४/२०५३	८२/८३	४०	५३
१३२	रमा	११३	२७५	घेवा पानी कुसुण्डे	रूपा ४	सिद्ध ८,९	KAS/HA/45/1	३/२४/२०५३	३/२४/२०५३	८१/८२	१०६	२५२
१३३	रमा	१८८	३४३	चिसापानी	रूपा ६	रूपाकोट ३	KAS/SI/39/20	१२/२९/२०५३	९/३/२०४९	७९/८०	१७८.८८	६७
१३४	रमा	१८८	३४३	चिसापानी	रूपा ५	रूपाकोट ३	KAS/SI/39/20	३/२१/२०७४	३/२१/२०७३	७८/७९	१३.९७	७०
१३५	रमा	३०३	३६१	छहरे रानीवन	रूपा १	शुम्क १,३,५	KAS/HA/4*/7	१२/२७/२०५५	१२/२७/२०५५	८२/८३	८८	१२२
१३६	रमा	३५५	३८५	जिमिरे	रूपा १	शुम्क ४	KAS/HA/4*/9	१०/६/२०५७	१०/६/२०५७	८०/८१	८७.८६	९५
१३७	रमा	३८५	४०९	टाक्राब्जा	रूपा ३	सिद्ध १,२	KAS/HA/45/3	३/३१/२०६०	३/३१/२०६०	८४/८५	१९१.०८	१४५
१३८	रमा	४३६	१२८	ठुलोवन	रूपा ५	देउरालि २,३	KAS/SI/9/1	१०/१२/२०६२	३/२८/२०५३	८५/८६	३४४.८२	२९६
१३९	रमा	७८	१३५	ढुढुवा	रूपा ७	हंसपुर १	KAS/HA/15/15	३/२/२०५३	३/२८/२०५१	८२/८३	१६.५९	१९
१४०	रमा	४७९	४६०	डाँडा पारी	रूपा २	शुम्क ७,८	KAS/HA/4*/17	११/२०/२०६६	१/३/२०६७	८०/८१	६०.५	१३३
१४१	रमा	२०९	२३	डाँडा पारीको	रूपा १२	हंसपुर ९	KAS/HA/15/2	१२/२९/२०५३	६/२९/२०४९	८३/८४	११.६५	२५
१४२	रमा	४४२	४५०	ढुढुगा गाढे	रूपा ७	हंसपुर १,२,३	KAS/HA/15/22	१२/१३/२०६२	१२/१३/२०६२	८३/८४	४०	१४५
१४३	रमा	३१२	३६२	धुसेनि	रूपा ५	देउरालि ६	KAS/SI/9/3	१/७/२०५६	१/७/२०५६	८०/८१	७२.१	६७
१४४	रमा	३१८	२४३	दाडीसिमराड	रूपा ७	हंसपुर १,२	KAS/HA/15/19	१२/२९/२०५३	७/१३/२०५१	७५/७६	१४०.७९	२७९
१४५	रमा	४८३	४६३	धरम डाँडा सालघारि	रूपा ६	रूपाकोट १,४,५	KAS/SI/39/22	८/७/२०६७	८/७/२०६७	७९/८०	१०२.८७	३१६
१४६	रमा	२११	२९४	निबुवा खोर ठाडोखोरीया	रूपा ६	रूपाकोट ५	KAS/SI/39/17	१२/२९/२०५३	१२/२९/२०५३	७४/७५	४.५४	२६
१४७	रमा	२०३	९९	निबुवा बाटे सौराबोटे	रूपा ६	रूपाकोट ५	KAS/SI/39/7	१२/२९/२०५३	२०५१/०५२	०७९/०८०	३.१	५८
१४८	रमा	९७	३३	पास्ते खोला	रूपा ७	हंसपुर ३	KAS/HA/15/14	३/२०/२०५३	३/१०/२०५१	०८१/०८२	३९.८२	८२
१४९	रमा	२७०	१५७	बाघे डाँडा	रूपा ७	हंसपुर ४	KAS/HA/15/12	३/३१/२०५४	६/२२/२०५०	०८१/०८२	१८२.६५	१४५
१५०	रमा	१९१	२९३	भंगरा	रूपा ६	रूपाकोट ६	KAS/SI/39/17	१२/२९/२०५३	१२/२९/२०५३	०८८/०८९	१५९.७२	२६०
१५१	रमा	१०९	२८०	भंगरे थान शुम्को	रूपा ४	सिद्ध ९	KAS/HA/45/2	३/२४/२०५३	३/२८/२०५३	०८२/०८३	२.७९	५०
१५२	रमा	२८३	३५२	भण्डारे खोला	रूपा १	शुम्क ५	KAS/HA/4*/3	३/२३/२०५५	८/२६/२०५५	०७९/०८०	८७	६५

१५३	रमा	१५	२१३	भिर चोक	रूपा ६	रूपाकोट १	KAS/SI/39/3	२/१४/२०४९	०७९/०८०	१८७.७९	१०२
१५४	रमा	३७३	३९५	भिर पानी	रूपा २	शुम्क ७	KAS/HA/4*/13	३/३२/२०५८	०७३/०७४	१७२	२८८
१५५	रमा	१८१	१५२	भोलो सिम्ले	रूपा ६	रूपाकोट ४	KAS/SI/39/11	१२/२९/२०५३	०५३/५४	३.३२	६८
१५६	रमा	२९९	३०	माझकोट चिहान डाँडा	रूपा १	शुम्क ७	KAS/HA/4*/1	११/१९/२०५५	०७३/०७४	७.०४	५८
१५७	रमा	३९७	४४७	मोलि पानी कमेरे खोला	रूपा ४	सिद्ध ७	KAS/HA/45/7	३/३२/२०६०	०८२/०८३	२०५.२	१२५
१५८	रमा	२०१	२३३	मोहरिया	रूपा ६	रूपाकोट ९	KAS/SI/39/12	१२/२९/२०५३	०६०/०६१	१२२.८४	९१
१५९	रमा	४१४	४२२	रानी वन	रूपा २	शुम्क १,२,३,४	KAS/HA/4*/14	३/३१/२०६१	०८१/०८२	२९.२५	७७
१६०	रमा	२८७	११३	राम कृष्ण	रूपा ७	हंसपुर ६	KAS/HA/15/13	३/२९/२०५५	०८२/०८३	७५.५४	१०४
१६१	रमा	३८४	४१०	रिडे खोला आरुखर्क	रूपा ४	सिद्ध ३	KAS/HA/45/4	१२/४/२०५९	०८२/०८३	१०३.६	४४
१६२	रमा	१०८	२७७	लाम डाँडा	रूपा १	शुम्क ५	KAS/HA/4*/2	३/२४/२०५३	०४४/०८५	५	२५
१६३	रमा	२४९	३२३	लामपाटा	रूपा ६	रूपाकोट ६	KAS/SI/39/19	३/३०/२०५४	०७९/८०	६०.०३	५९
१६४	रमा	३७२	३९४	लामी डाँडा	रूपा २	शुम्क ९	KAS/HA/4*/12	३/३२/२०५८	०७५/०७६	७०.४५	९७
१६५	रमा	२००	२४४	बराहा थोक	रूपा ६	रूपाकोट ७	KAS/SI/39/13	१२/२९/२०५३	०७९/०८०	१५.३६	१२४
१६६	रमा	४९३	५२२	वातावरण	रूपा ५	देउरालि १	KAS/SI/9/5	९/३/२०७१	०८५/०८६	३८.८४	५९
१६७	रमा	१९९	२७	साउने पानी	रूपा ७	हंसपुर ९	KAS/HA/15/5	१२/२९/२०५३	०८१/०८२	२१.४९	५४
१६८	रमा	३४९	३८२	शितल छहारी	रूपा १	शुम्क ५	KAS/HA/4*/7	४/१८/२०५७	०८१/०८२	२६	४०
१६९	रमा	३८८	४११	सिद्धेश्वर	रूपा ४	सिद्ध ४	KAS/HA/45/5	२/२१/२०६०	०८२/०८३	१५०	५४
१७०	रमा	३००	३५८	सुन्दरी	रूपा १	शुम्क १,२,३	KAS/HA/4*/5	१२/१/२०५५	०८१/०८२	६५	१५५
१७१	रमा	४८०	४९१	शंख भञ्ज्याङ	रूपा २	शुम्क ६,७,८	KAS/HA/4*/15	११/२०/२०६६	०८०/०८१	६३.०५	१७१
१७२	रमा	४८९	५०१	शिखर	रूपा ४	सिद्ध ५	KAS/HA/45/*	३/३१/२०६९	०७८/०७९	११४.७५	६८
१७३	रमा	३७०	३९२	हरिटा	रूपा २	शुम्क ७	KAS/HA/4*/11	३/३०/२०५९	०८३/०८४	१७.६८	६३
१७४	रमा	१२५	१२५	हंसपुर पहिरो गैरा पोखारि	रूपा ७	हंसपुर ४	KAS/HA/15/17	३/२८/२०५९	०७४/०७५	२३	१४७
१७५	मादी	२६३	३३३	उपल्लो बाँदरे	मादी ११	सैभराङ ८,९	KAS/HA/40/1	३/३०/२०५४	०८२/०८३	७३.३१	८०
१७६	मादी	३७१	३९३	कपासे सालघारि	मादी ११	सैभराङ ५	KAS/HA/40/*	३/३०/२०५९	०८८/०८९	६८.२९	५०
१७७	मादी	२६४	३३४	कालो मुढा	मादी ११	सैभराङ ८	KAS/HA/40/2	३/३०/२०५४	०८२/०८३	१८.७	६०
१७८	मादी	१२८	२९८	कामल डाँडा	मादी ११	सैभराङ ८,९	KAS/HA/40/01	३/२८/२०५३	०८७/०८८	१३३.८३	८०

१७९	मादी	३२९	१६६	खल्यानी चौतारो	मादी ७	हंसपुर ८	KAS/HA/15/1*	८/७/२०५६	७/१६/२०५१	०८१/०८२	६०.५	१२१
१८०	मादी	२३२	३७३	गुरासे	मादी ९	मिजुरे डाँडा ८,९	KAS/HA/30/1	८/२९/२०५६	८/२९/२०५६	०८१/०८२	३१०	१८४
१८१	मादी	४९	११७	घोष्यङ पाखा	मादी ७	सिलुजुरे ८	KAS/AR/46/2	३/२/२०५३	१/७/२०५०	०८४/०८५	१११.७३	५३
१८२	मादी	---	७२	चाहापानी	मादी १२	हंसपुर ५	KAS/HA/15/6	३/२१/२०५१	३/२१/२०५१	०८८/०८९	०.७१	८२
१८३	मादी	६४	११९	चितेपानी तल्लोविर	मादी ५	कालिका ६	KAS/AR/47/9	३/२/२०५३	११/८/२०५०	०८५/०८६	५४.९६	१३०
१८४	मादी	२३८	३१४	चित्ते पाखो	मादी ३	थुमाको डाँडा २	KAS/AR/47/4	३/३०/२०५४	३/३०/२०५४	०८३/०८४	१२.९१	३८
१८५	मादी	३८	२१६	भोवा कोमो खिर खाने पाखो	मादी ७	सिलुजुरे ५,६,७,८	KAS/AR/46/3	३/३/२०५३	३/२९/२०५२	०८०/०८१	५७.४४	३५१
१८६	मादी	४६६	४४९	टिका थाप्लो गोर्जे	मादी ९	मिजुरे डाँडा ७	KAS/HA/3/3	२/१४/२०६५	३/३१/२०६५	०८१/०८२	५७.१३	१४१
१८७	मादी	२९६	३५६	ठुल ढुङगा	मादी ११	सेभराङ ९	KAS/HA/4/6	९/१४/२०५५	९/१४/२०५५	०७९/०८०	२७.७५	३०
१८८	मादी	४७१	४५२	डाँडा थोक	मादी ९	मिजुरे डाँडा ६	KAS/HA/30/4	१/३०/२०६६	३/११/२०६६	०८१/०८२	१०५.२४	९३
१८९	मादी	३७	५२	ढोडेनी झुमो ठोद्रेपाखा	मादी ७	सिलुजुरे	KAS/AR/46/1	३/२/२०५३	३/३/२०५३	०८७/०८८	१४४.६२	१६८
१९०	मादी	२९५	३५७	तपोल्लो ठोप्ने	मादी ११	सैभराङ ७	KAS/HA/40/7	९/१३/२०५५	९/१३/२०५५	०८१/०८२	६०	३१
१९१	मादी	२९४	३५४	तिम खोले	मादी ११	सेभराङ ६	KAS/HA/40/4	९/१३/२०५५	९/१३/२०५५	०८२/०८३	१४०.५०	२२
१९२	मादी	२७९	३४८	तिल स्वारा	मादी १०	भाचोक ७,८	KAS/HA/4/2	२/१५/२०५५	२/१५/२०५५	०८१/०८२	३३.३२	७९
१९३	मादी	२४१	३१६	थाम देउराली	मादी ४	थुमाको डाँडा ७	KAS/AR/47/5	३/३०/२०५४	३/३०/२०५४	०८८/०८९	३.७५	१२
१९४	मादी	२५८	३१७	थाम पाखो	मादी ४	थुमाको डाँडा ७	KAS/AR/47/6	३/३०/२०५४	३/३०/२०५४	०८८/०८९	२४.८५	५२
१९५	मादी	२८६	३५५	पानी सेरे	मादी ११	सैभराङ ९	KAS/AR/40/5	३/२९/२०५५	९/१३/२०५५	०८१/०८२	१९.०८	११
१९६	मादी	२८७	४०२	वनपाले महाभिर	मादी ५	कालिका ८	KAS/AR/3*/20	१/१९/२०६०	१/१९/२०६०	०८४/०८५	१०७	८९
१९७	मादी	२८०	३४९	बाघखोर पाखो	मादी १०	भाचोक ७	KAS/HA/4/3	२/१५/२०५५	२/१५/२०५५	०८१/०८२	६.५६	१९
१९८	मादी	२६५	३३७	मकै खोरिया	मादी ११	सैभराङ ८	KAS/HA/40/3	३/३०/२०५४	३/३०/२०५४	०८२/०८३	५.४	२१
१९९	मादी	३०४	१३६	मकै खोरिया बैसघारी	मादी ४	थुमाको डाँडा ६	KAS/AR/47/2	१२/२९/२०५५	३/१३/२०५१	०८२/०८३	२३	७५
२००	मादी	२०४	१५७	महाभिर	पोखरा २८	कालिका ५	KAS/HA/3*/*	१२/२९/२०५३	१२/२९/२०५३	०८६/०८७	२०.८९	७६
२०१	मादी	२०५	३०२	माभशुम	मादी ५	कालिका ७	KAS/HA/3*/15	१२/२९/२०५३	४/४/२०५३	०८१/०८२	६१.२८	६४
२०२	मादी	४६२	४७०	मुग्नि बैस	मादी ९	मिजुरे डाँडा ५	KAS/HA/30/2	३/१४/२०६४	३/२५/२०६४	०८४/०८५	२३१	१६७
२०३	मादी	२४३	३४६	रानी ओडार	मादी ५	कालिका ९	KAS/HA/3*/17	३/३०/२०५४	३/३०/२०५४	०८७/०८८	२३७.८८	१९१
२०४	मादी	२३०	३१३	सान्के थालेखा	मादी ५	थुमाको डाँडा ८,९	KAS/AR/47/3	३/४/२०५४	३/३०/२०५४	०७९/०८०	४०	५३

२०५	मादी	८९	१४३	सामन पानी	मादी १०	भाचोक ७, ८, ९	KAS/HA/4/1	३/७/२०५३	३/२८/२०५१	०८१/०८२	३६	४७
२०६	मादी	२५९	३१	सिसि मराङ	मादी ५	शुमाको डाँडा ७, ८	KAS/AR/47/1	३/३०/२०५४	९/२६/२०४९	०७९/०८०	३३, ९२	११७
२०७	मादी	६५	१६६	सुन पदेल	मादी ५	कालिका ६	KAS/AR/3*/5	३/२/२०५३	११/१९/२०५०	०८८/०८९	१७, ५२	४६
२०८	मादी	१८६	३४६	हरि खोला	मादी १२	हंसपुर ५	KAS/HA/15/21	१२/२९/२०५३	३/३१/२०५४	०८८/०८९	२२४, २६	९७
२०९	मादी	७९	१०७	घुमाउरो पाखो	पोखरा २८	माण्डाना २	KAS/SI/27/11	३/२/२०५३	५/३/२०५०	०७९/०८०	४८, ६४	४९
२१०	मादी	---	---	एकिकृत	मादी ४	शुमाको डाँडा ७	---	३/३०/२०७८	३/३०/२०७८	०८६/०८७	१३, ४	३७
२११	पोखरा	४९५	४९५	अमरेश्वर डाँडापानी	पोखरा १९	पुरचौर ३, ४, ५	KAS/LA/36/15	०७/२१/२०६९	०८/१९/२०६९	०८७/०८८	३९	९०
२१२	पोखरा	४३५	४४७	अम्बबोट गातिलाहार	पोखरा - १३	आर्वाविजय - १	KAS/AR/01/11	१०/१७/२०६२	०३/२६/२०६५	०८६/०८७	१२, २९	४२
२१३	पोखरा	३६६	१४५	अम्विका	पोखरा १६	बाटुलेचौर	KAS/PU/34/05	०३/३१/२०५८	०३/२१/२०५१	०८३/०८४	२, ३	१०१
२१४	पोखरा	४१९	४३१	अलैचिवारी बासघारी	पोखरा - ४	हेम्जा ६	KAS/HE/1*/15	११/१०/२०६१	०२/०६/२०६२	०८५/०८६	१९, ९८	६६
२१५	पोखरा	४०२	४२६	अलैचिवारी तिनखोले	पोखरा २५	हेम्जा ६	KAS/HE/1*/14	१२/१९/२०६०	०३/३१/२०६१	०८०/०८१	१५, ७६	११७
२१६	पोखरा	३९२	४०६	उल्लेरी	पोखरा ११	काँहू - ७	KAS/LA/17/04	०३/१६/२०६०	०३/१६/२०६०	०८०/०८१	१९, २५	१५३
२१७	पोखरा	१७४	१८९	एक्लेगरो	पोखरा २५	हेम्जा - ६	KAS/HE/1*/06	०६/११/२०५३	०२/०५/२०५२	०८०/०८१	३, ५९	२५
२१८	पोखरा	४०४	४१५	कटेरोडुङ्गा	पोखरा - १९	लामाचौर - ६, ७	KAS/LA/22/15	०३/१३/२०६१	०३/१३/२०६१	०७६/०७७	६, २५	६६
२१९	पोखरा	४८८	५००	कदमपाखा	पोखरा - १६	अर्मला - ५	KAS/LA/02/16	०३/३१/२०६८	०३/३१/२०६८	०८५/०८६	८, ५५	६३
२२०	पोखरा	४३३	५१०	काउवेशी	पोखरा ११	काँहू - ४, ५	KAS/LA/17/10	०५/२०/२०६२	०३/३१/२०७०	०७९/०८०	२, ६	१७
२२१	पोखरा	४९१	५२०	कालामुडा खरीकुना	पोखरा १६	अर्मला - ५	KAS/LA/02/24	०३/३१/२०७१	०३/३२/२०७१	०८०/०८१	९६, ४७	१२२
२२२	पोखरा	१७०	१९५	बुविनिखर्क	पोखरा १६	अर्मला - ६	KAS/LA/02/03	०६/११/२०५३	०२/२९/२०५२	०८७/०८८	१७, ३६	६१
२२३	पोखरा	९५	४३	कुलुङ	पोखरा २०	मौजा - ६	KAS/AR/29/01	०३/०७/२०५३	११/१८/२०४९	०८७/०८८	६७, २६	६६
२२४	पोखरा	३६७	३६४	कुवापानी देउरेस्वारा	पोखरा १३	आर्वाविजय - ६	KAS/AR/01/05	०२/०३/२०५६	०३/१०/२०५१	०८५/०८६	५७, ७७	१०२
२२५	पोखरा	२२८	२०१	खट्टीखोला काँजलापानी	पोखरा - २५	धिताल - ८	KAS/HE/12/0*	०३/०४/२०५४	०२/१६/२०५२	०८५/०८६	३९, २३	७०
२२६	पोखरा	३४	२६६	खहरे	पोखरा १९	लामाचौर - ५	KAS/LA/22/0*	०३/०२/२०५३	०३/११/२०५३	०८२/०८३	५, २४	३६
२२७	पोखरा	२२७	१३०	गदने सिरवानी	माछापुच्छे - ६	धिताल - ८	KAS/HE/12/07	०३/०४/२०५४	१०/२१/२०५६	०८६/०८७	९, ३९	३९
२२८	पोखरा	३०५	१२४	गर्भकुना	पोखरा २५	हेम्जा - ५, ७, ८	KAS/HE/1*/03	१२/२९/२०५५	१२/२१/२०५०	०८०/०८१	३१, २५	१२४
२२९	पोखरा	५६	१४०	गायत्रीकुञ्ज	पोखरा १९	लामाचौर ९	KAS/LA/22/04	०३/०२/२०५३	०३/३०/२०५१	०७९/०८०	१३, २	६८
२३०	पोखरा	४८८	५१७	गुराँसे थल्की	पोखरा १६	अर्मला - ६, ७	KAS/LA/02/22	१२/२३/२०७०	१२/२३/२०७०	०७९/०८०	१२, ३८	९०

२३१	पोखरा	६९	२६८	गैरीपातल	पोखरा १९	पुनचौर ७	KAS/LA/36/07	०३/०२/२०५३	०३/३०/२०५४	०७६/०७७	२.३६	३२
२३२	पोखरा	४९६	४७८	गैरीस्वारा पुदकेघडेरी	पोखरा १६	अर्मला ६	KAS/LA/02/1*	१२/४/२०६९	१२/४/२०६९	०८८/०८९	१४.७८	९०
२३३	पोखरा	१५२	१८६	गैरीस्वारी	पोखरा १९	पुनचौर ६	KAS/LA/36/02	४/१७/२०५३	१/२५/२०५२	०७९/०८०	३.७	६९
२३४	पोखरा	७०	१०८	घडेरी च्यानडांडा	पोखरा १६	अर्मला ५	KAS/LA/22/01	३/३/२०५३	५/३०/२०५०	०८०/०८१	३.५	४८
२३५	पोखरा	४९९	५२८	चण्डीस्थान देसाली जुरे	पोखरा २८	अर्मला ५	KAS/LA/34/04	१२/३/२०७२	१२/३/२०७२	०८१/०८२	१८४.५	७१
२३६	पोखरा	४२९	४४५	चन्द्रखुरिया	पोखरा ११	काँहू ८	KAS/LA/17/09	५/२६/२०६२	३/१३/२०६५	०८७/०८८	२७	४४
२३७	पोखरा	३७६	३९७	चिल्लेटीखोर	पोखरा १९	लामाचौर ६	KAS/LA/22/13	०३/३२/२०५९	०३/३२/२०५९	०७९/०८०	२	१३
२३८	पोखरा	३२४	३५	छहरेपानी	पोखरा १६	अर्मला २	KAS/LA/02/11	३/२९/२०५६	३/२९/२०५६	०८०/०८१	८.४	५३
२३९	पोखरा	२८४	३५०	जयकोट	पोखरा ११	काँहू २	KAS/LA/17/03	३/२५/२०५५	३/२५/२०५५	०८३/०८४	३१.५८	१६२
२४०	पोखरा	---	५३३	जयकोट	माछापुच्छे ६	धिताल ६, ५	KAS/HE/12/13	३/१७/२०७३	३/१७/२०७३	०८३/०८४	११.०९	७३
२४१	पोखरा	३१८	४०	जैसोकुना	पोखरा २९	हेम्जा ६, ७	KAS/HE/1*/02	०२/३१/२०५६	११/१८/२०४९	०८३/०८४	१७.७५	८८
२४२	पोखरा	१११	२८२	भिनिभिका धुवाउने	पोखरा २५	हेम्जा ८	KAS/HE/1*/09	३/२४/२०५३	३/२८/२०५३	०८०/०८१	१३	५२
२४३	पोखरा	१००	२०४	तुलोदुङ्गा कयरा	पोखरा १६	अर्मला ४	KAS/LA/02/05	३/२०/२०५३	२/१८/२०५२	०८५/०८६	३२.५९	४६
२४४	पोखरा	१५३	१९९	टुवोङ्गा पालथुम तिनरो वैकुण्ठे	पोखरा १९	पुनचौर ६, ७	KAS/LA/36/03	४/१७/२०५३	२/१५/२०५२	०७९/०८०	२७.९४	१५४
२४५	पोखरा	१७५	१३४	तुलो वन	पोखरा १९	लामाचौर ७	KAS/LA/22/03	६/११/२०५३	३/१६/२०५७	०८१/०८२	७.७७	४०
२४६	पोखरा	४६०	४३६	डण्डुरे	पोखरा २५	हेम्जा ४	KAS/HE/1*/1*	१/२८/२०६४	२/२५/२०६४	०८४/०८५	५७.२७	१३९
२४७	पोखरा	४१७	४१७	डाँडाचारायरे	पोखरा १९	पुनचौर २	KAS/LA/36/12	३/१३/२०६१	३/१३/२०६१	०८६/०८७	५.५४	४७
२४८	पोखरा	६०	२६१	डिडाको वनपालो	पोखरा १९	सादिखोला १	KAS/LA/36/05	३/२/२०५३	३/६/२०५३	०८५/०८६	९	२४
२४९	पोखरा	२३६	४९	डुलाउने	पोखरा २५	हेम्जा १, २, ३	KAS/HE/1*/11	३/६/२०५४	३/६/२०५४	०६६/०६७	३३	१२१
२५०	पोखरा	२७२	३८	ढाडाकोपाखा सुन्दर वनवाटिका	पोखरा १६	पोखरा १६	KAS/PU/34/01	१/२०/२०५५	११/२/२०४९	०७०/०७१	१८.२५	८७
२५१	पोखरा	४९७	४८०	ढुङ्गासाँगु	पोखरा १५	पोखरा १५	KAS/PU/34/05	३/४/२०७०	३/४/२०७०	०७९/०८०	५.३२	१०६
२५२	पोखरा	३३५	३७४	तपाल्की महिला	पोखरा १६	अर्मला ५	KAS/LA/02/13	९/२३/२०५६	९/२३/२०५६	०७६/०७७	३.७	२०
२५३	पोखरा	५०२	---	तल्लो र उपल्लो सानेपातल	पोखरा १९	पुनचौर ७	KAS/LA/02/65	५/१३/२०७०	५/१४/२०७०	०७९/०८०	४.०३	४१
२५४	पोखरा	४२८	४४२	तिजुगौरी	पोखरा ११	काँहू ५, ६	KAS/LA/17/07	५/२०/२०६२	६/१०/२०६२	०८७/०८८	३.६२	३४
२५५	पोखरा	२२	२२	तिनखोले धैरी	माछापुच्छे ६	धिताल ३	KAS/HE/12/01	६/२६/२०४९	६/२६/२०४९	०७५/०७६	३.५६	१७
२५६	पोखरा	६८	२५६	तिनतरो वैकुण्ठे	पोखरा १९	पुनचौर ७	KAS/LA/36/04	३/२/२०५३	३/१६/२०६०	०७५/०७६	२.	२१

२५७	पोखरा	३८६	४१२	तिबिकोट	पोखरा २५	हेम्जा ७,८,९	KAS/HE/1*/13	१२/७/२०५९	०४/३२/२०६०	०६९/०७०	११९.७५	१९९
२५८	पोखरा	६७	१३५	शामकुसुन्डे	पोखरा ११	काँहू ८	KAS/LA/17/02	३/२/२०५३	३/१०/२०५१	०८७/०८८	३३.४५	६०
२५९	पोखरा	२४	२५७	शुमैपोखरा	पोखरा १६	अर्मला ३, ५	KAS/LA/02/07	३/२/२०५३	१/२३/२०५३	०८१/०८२	११	५६
२६०	पोखरा	४३९	४५४	देउराली	पोखरा २५	हेम्जा २,३,४	KAS/HE/1*/17	११/१७/२०६२	२/१०/२०६३	---	८३.६९	२२४
२६१	पोखरा	३७७	३७७	धाउनेपानी खर्ती	पोखरा १३	आर्विजय १	KAS/AR/01/06	१२/२५/२०५६	१२/२५/२०५६	०८५/०८६	६१.८४	१३२
२६२	पोखरा	३१	५१	धारापानी	पोखरा ११	काँहू ६	KAS/LA/17/01	३/२/२०५३	२०५०/०२/२९	०८६/०८७	२६.७१	९२
२६३	पोखरा	३९१	४०४	धारापानी	पोखरा १९	पुरचौर ५	KAS/LA/36/10	३/१६/२०६०	३/१६/२०६०	०८१/०८२	२१.५	८०
२६४	पोखरा	२८९	३८८	धुपिडाँडा	पोखरा १६	अर्मला १	KAS/LA/02/14	३/३०/२०५५	११/२२/२०५७	०७९/०८०	१०.५	१३५
२६५	पोखरा	४९०	५१९	धुवाउने वनपाला	माछापुच्छे ६	धिताल ८	KAS/HE/12/12	३/१७/२०७१	३/१८/२०७१	०८०/०८१	८.७८	३७
२६६	पोखरा	४२७	४४३	नयाँपोखरी	पोखरा ११	साँहू ४, ५	KAS/LA/17/0*	५/२०/२०६२	६/१०/२०६२	०८७/०८८	५.०२	५२
२६७	पोखरा	४३२	४४५	पदेरी	माछापुच्छे ६	धिताल ८	KAS/HE/12/09	८/१७/२०६२	८/१७/२०६२	०७६/०७७	४.१९	१४
२६८	पोखरा	६२	१३१	पदेरी गोलखाल्टी	माछापुच्छे ६	धिताल ८	KAS/HE/12/10	३/२/२०५३	३/१०/२०५१	०८५/०८६	९.५२	३७
२६९	पोखरा	४९७	४९७	पम्पेमाहाभिर	पोखरा २८	पोखरा २८	KAS/LA/34/09	३/३१/२०७२	३/३१/२०७२	०८१/०८२	४८९.८८	३४८
२७०	पोखरा	२२१	३१२	पम्पेतोभिर	पोखरा १६	अर्मला ४	KAS/LA/02/0*	१२/२९/२०५३	३/३०/२०५४	०७९/०८०	९९.२	२९४
२७१	पोखरा	२६६	३३८	पहराभुनी केवरे	अर्मला ४	अर्मला ४	KAS/LA/02/9	३/३१/२०५४	३/३१/२०५४	०७५/०७६	२.२५	३३
२७२	पोखरा	१४	२७४	पहारिलोपाखा धार्मी	पोखरा १९	लामाचौर ७	KAS/LA/22/09	३/२/२०५३	४/९/२०५३	०८३/०८४	२.५५	२४
२७३	पोखरा	८२	२७६	पहारिलोपाखा फेदी	पोखरा १९	लामाचौर ७	KAS/LA/22/10	३/२/२०५३	३/२८/२०५३	०८५/०८६	८	२८
२७४	पोखरा	४४०	४४८	पाटाको पानी	माछापुच्छे ६	धिताल ९	KAS/HE/12/04	१२/६/२०६२	१२/६/२०६२	०८०/०८१	१०.५७	११५
२७५	पोखरा	४२५	४३३	पातल	पोखरा २५	हेम्जा ८, लाहाचोक ३, ५, ६, ७	KAS/HE/1*/16	२/५/२०६२	०२/३०/२०६२	०८५/०८६	१०.९४	९६
२७६	पोखरा	३२६	३६८	पातले बाँफाफेरा	पोखरा १९	पुरचौर ५	KAS/LA/36/0*	५/२५/२०५६	५/२५/२०५६	०८६/०८७	२.५	२५
२७७	पोखरा	३५	१२६	पानडाँडा सिम्ले	पोखरा १३	आर्विजय ८ मौजा ७	KAS/AR/01/01	३/२/२०५३	१/१६/२०५१	०८०/०८१	६०	४०
२७८	पोखरा	५९	२६२	पारिपाखा	पोखरा १९	सादिखोला २, ३	KAS/LA/36/06	३/२/२०५३	३/६/२०५३	०८१/०८२	४४.२५	१६१
२७९	पोखरा	४७	४१८	पुरनपानी भुवनगैरो	पोखरा १९	लामाचौर ६, ७	KAS/LA/22/16	३/१३/२०६१	३/१३/२०६१	०८५/०८६	६	३३
२८०	पोखरा	१०२	२	फुकेँटारी	पोखरा २५	हेम्जा ६	KAS/HE/1*/01	३/२०/२०५३	१२/२६/२०४८	०८४/०८५	२८.०३	५६
२८१	पोखरा	२३५	३०६	बर्साने	पोखरा २५	हेम्जा १,२	KAS/HE/1*/12	३/६/२०५४	३/६/२०५४	०८५/०८६	२८.५९	८०

२८२	पोखरा	४७५	४८८	बुढेने खोला निवारो	माछापुञ्चे ६	धिताल ३	KAS/HE/12/11	३/२५/२०६६	३/२५/२०६६	०८५/०८६	८.५	४३
२८३	पोखरा	४०३	४१४	बुहारो सिम्पानी	पोखरा ११	काँह्रु ४, ५, ६	KAS/LA/17/05	३/१३/२०६१	३/१३/२०६१	०८०/०८१	२.४	८९
२८४	पोखरा	११२	२८१	भटानी	पोखरा २५	धिताल ८, हेम्जा ६	KAS/HE/1*/0*	३/२४/२०५३	३/२८/२०५३	०८०/०८१	१२.८	५३
२८५	पोखरा	३६२	१११	भद्रकाली मुडुलथुम्को	पोखरा १३	पो.अ.म.न.पा-१३,१३	KAS/PU/34/02	३/२४/२०५८	६/२२/२०५०	---	४.५	५८
२८६	पोखरा	---	१४९	भलामखोला	पोखरा २०	भलाम ५,६,७,८,९	KAS/LA/2*/02	३/२८/२०५१	३/२८/२०५१	---	६	२०९
२८७	पोखरा	२१५	९६	भलाम हरिहर गुफा	पोखरा १६	भलाम १, २	KAS/LA/2*/01	२/२/२०६४	५/१६/२०५०	०७९/०८०	३९.५	३५५
२८८	पोखरा	३७५	३९६	भिरपानी टुलोवन	पोखरा १९	लामाचौर ६	KAS/LA/22/12	२०५९/०३/३२	२०५९/०३/३२	०७८/०७९	१३	१९
२८९	पोखरा	२३७	२५४	भुपेपुञ्जे सिङ्खुङ्गे	पोखरा १९	लामाचौर ८, ९	KAS/LA/22/06	५/९/२०५२	८/१/२०५२	०७८/०७९	९.५	७४
२९०	पोखरा	---	५३१	भेडीखर्क तथा माहुँरीभिर	पोखरा २८	अर्मला ५	KAS/LA/02/25	२/१२/२०७३	२/१२/२०७३	०८१/०८२	६९.७२	९२
२९१	पोखरा	१५५	१४८	भोटखोला पतल जंगल	पोखरा १९	लामाचौर १ देखि ६	KAS/LA/22/5	४/१७/२०५३	३/३०/२०५१	०७९/०८०	८.०८	७६
२९२	पोखरा	३११	३७	मजुवा	माछापुञ्चे ६	धिताल ९	KAS/HE/12/02	१/३/२०५६	११/२०/२०४९	०८०/०८१	८.५७	७८
२९३	पोखरा	४५०	४६०	माइकोस्थान	पोखरा १९	पुर्न्चौर ६	KAS/LA/36/14	६/४/२०६३	६/४/२०६३	०८२/०८३	२.८	३०
२९४	पोखरा	२२६	३३९	मान्द्रुङ्गा	पोखरा १६	अर्मला ५	KAS/LA/02/10	१/९/२०५४	३/३०/२०५४	०८७/०८८	८.२४	८६
२९५	पोखरा	३७७	३९८	मान्द्रुङ्गा भिरपानी	पोखरा १९	लामाचौर ५, ६	KAS/LA/22/14	०३/३२/२०५८	०३/३२/२०५९	०७९/०८०	६.५	१४
२९६	पोखरा	३९४	४०७	मानेमेलो	पोखरा १६	अर्मला ४	KAS/LA/02/15	३/२२/२०६०	३/२२/२०६०	०८६/०८७	१.७१	२१
२९७	पोखरा	३२७	३६९	मुलछहरो	पोखरा १९	पुर्न्चौर ८	KAS/LA/36/09	६/१/२०५६	६/१/२०५६	०८२/०८३	०.६	७१
२९८	पोखरा	५०१	२६०	मुलपानी	पोखरा २०	भलाम ७, ८, ९	KAS/LA/2*/07	५/१३/२०७०	५/१३/२०७०	०७९/०८०	६.९९	७४
२९९	पोखरा	५०४	४८६	मैजापातल खुम्पाखा	पोखरा १६	अर्मला २, ७	KAS/LA/02/20	११/६/२०७०	११/६/२०७०	०७९/०८०	१२२.२९	१२६
३००	पोखरा	२९७	१९०	मोहभिर	पोखरा २५	हेम्जा ६	KAS/HE/1*/07	९/१५/२०५५	२/५/२०५२	०७९/०८०	१.०२	२८
३०१	पोखरा	१५६	४९	मोहरपानी हाडे	पोखरा १९	लामाचौर ४	KAS/LA/22/02	४/१७/२०५३	१२/३०/२०४९	०८१/०८२	२४.८	९४
३०२	पोखरा	७५	४५	मोवापाखो	पोखरा २९	धिताल २ हेम्जा ६	KAS/HE/12/03	३/२/२०५३	१२/३०/२०४९	०८१/०८२	१९.८१	२९
३०३	पोखरा	४८९	५१८	रघुखोत्रो तल्फु	पोखरा १६	अर्मला ७	KAS/LA/02/23	१२/२३/२०७०	१२/२३/२०७०	०७९/०८०	१०.५५	६०
३०४	पोखरा	४०८	४४१	र्यालेचौर	पोखरा २०	भलाम ३, ४	KAS/LA/02/50	३/१३/२०६१	९/३/२०६४	०७८/०७९	४.५	१२९
३०५	पोखरा	२७३	४२८	र्यालतरो	पोखरा १९	पुर्न्चौर ६	KAS/LA/36/13	१/२०/२०५५	६/७/२०६१	०८६/०८७	३.२२	३३
३०६	पोखरा	२३४	१३९	रातोपैरो	पोखरा १७	पो.अ.म.न.पा १७	KAS/PU/34/04	३/६/२०५४	३/१३/२०५१	०७९/०८०	१२.८३	७८
३०७	पोखरा	५०३	---	राम्चे लहदी मैरिस्वारा	पोखरा १९	पुर्न्चौर १	KAS/LA/36/17	५/१४/२०७०	३/३०/२०७४	०८३/०८४	८६.५	२२९

३०८	पोखरा	४९१	५०२	रियालोदादे	पोखरा १६	अर्मला २, ७	KAS/LA/02/17	३/३१/२०६९	०७८/०७९	१.७	३७
३०९	पोखरा	३६३	३९०	लाबुपाल भद्रे विसाउनी	पोखरा १३	आर्वीविजय २	KAS/AR/01/0*	८/२८/२०५८	०८२/०८३	३.५	६८
३१०	पोखरा	४३१	४४४	लामटारी	पोखरा १३	आर्वीविजय १, ६	KAS/AR/01/09	७/६/२०६२	०८२/०८३	१२	४७
३११	पोखरा	४७६	४५४	वनमाला	पोखरा १३, २०	आर्वीविजय ८ मौजा ७	KAS/AR/01/12	३/२३/२०६६	०८२/०८३	६.५७	३१
३१२	पोखरा	---	५३२	वसेरीपाखा	पोखरा २०	भलाम ७, ८, ९	KAS/LA/34/13	३/५/२०७३	०८२/०८३	३६.०५	१०१
३१३	पोखरा	३९	१९४	वसेरी भेडीखर्क	पोखरा १३	आर्वीविजय ८	KAS/AR/01/03	३/२/२०५३	०८५/०८६	४९.९	२३
३१४	पोखरा	४६५	४७५	वातावरण संरक्षण पार्क	पोखरा १६	पो.उम.म.न.पा १६	KAS/PU/34/07	११/२०/२०६४	०७९/०८०	६.३१	१०६
३१५	पोखरा	४०९	४१९	बायेखोला	पोखरा २०	भलाम ३, ४	KAS/LA/2*/04	३/१३/२०६१	०८०/०८१	१६	९९
३१६	पोखरा	३४१	१३७	वास्तोला पारीपाखा	पोखरा २५	हेम्जा ६, ९	KAS/HE/1*/04	११/१७/२०५६	०८४/०८५	२९.७४	११२
३१७	पोखरा	८३	११८	विसारे गौहा	पोखरा २५	धिताल २ हेम्जा ६	KAS/HE/12/05	१/२८/२०५३	०८४/०८५	१८.७९	६१
३१८	पोखरा	१३	२७९	बुडावारी देउतीपुञ्जे	पोखरा १९	लामाचौर ७	KAS/LA/22/11	३/२/२०५३	०८०/०८१	५.८	२१
३१९	पोखरा	---	५३९	कुम्हाखोलास्लीभित्तिसैखो	पोखरा २०	भलाम ५	KAS/LA/34/12	१२/३/२०७२	०८१/०८२	४०.६७	३८
३२०	पोखरा	११०	१५१	बेत्यानी पास्यरी भम्पे	पोखरा २५	हेम्जा ५, ८, ९	KAS/HE/1*/05	३/२४/२०५३	०८२/०८३	२५.२२	१५०
३२१	पोखरा	८७	२३३	वैसारी	पोखरा १९	लामाचौर ५	KAS/LA/22/07	३/२/२०५३	०८२/०८३	३.९३	१९
३२२	पोखरा	१७३	११५	सजवनधारी जरूवा	पोखरा १७	पो.उम.म.न.पा १७	KAS/PU/34/03	६/११/२०५३	०८३/०८४	५.६७	७०
३२३	पोखरा	३४४	३७९	सन्तडौडा सहेले सालधारी	पोखरा १३	आर्वीविजय ३, ४, ५	KAS/AR/01/07	१/२१/२०५७	०८१/०८२	१०३.६३	२२०
३२४	पोखरा	---	---	सपाउदे ढाडापाखा	पोखरा २०	भलाम ७	KAS/LA/2*/0*	३/५/२०७५	०८०/०८१	८.६६	४०
३२५	पोखरा	७२	२५८	सम्भना	पोखरा १३	आर्वीविजय ८	KAS/AR/01/04	३/२/२०५३	०६९/०७०	१.३	१८
३२६	पोखरा	५००	५१२	सहेला राहुलडौडा	पोखरा १६	अर्मला २	KAS/LA/02/19	४/२२/२०७०	०८७/०८८	३.२	३८
३२७	पोखरा	२२	१२९	सालधारी	पोखरा १३	आर्वीविजय ७	KAS/AR/01/02	३/२/२०५३	०८४/०८५	१५१.२	४७
३२८	पोखरा	४०५	४१६	सिउडौको पाखो	पोखरा ११	काँहू, १, २, ३ भलाम २	KAS/LA/17/06	३/१३/२०६१	०८१/०८२	४२	२९१
३२९	पोखरा	२३७	३०४	सिउडौबार	पोखरा १५	हेम्जा १	KAS/HE/1*/10	३/६/२०५४	०८०/०८१	३०.१५	१५७
३३०	पोखरा	४१७	४५३	सिद्ध सन्नेसी डौडा	पोखरा १३	आर्वीविजय १	KAS/AR/01/10	९/१/२०६१	०८७/०८८	८.१८	७५
३३१	पोखरा	१७१	१९७	सिम्लेकुना	पोखरा २८	अर्मला ६	KAS/LA/02/04	६/११/२०५३	०८१/०८२	१४.९१	१०१
३३२	पोखरा	३१०	२०७	सिम्लेकुना पिच्छा खोल्सी	पोखरा १६	अर्मला ६	KAS/LA/02/06	१/३/२०५६	०६३/०६४	१.५	१३
३३३	पोखरा	३२८	३७०	सिल्लुपाखो	पोखरा १६	अर्मला ५	KAS/LA/02/12	६/२१/२०५६	०७९/०८०	१०	३५

३३४	पोखरा	४८७	५१६	सिमसेकाली लेक	पोखरा २५	अर्मला ५	KAS/LA/02/21	१२/२३/२०७०	१२/२३/२०७०	०७९/०८०	२०.६	१३४
३३५	पोखरा	४३७	४५९	सुन्दर ज्वालिका बडहलेट	पोखरा २०	पो.अ.म.न.पा १६	KAS/LA/34/06	११/१६/२०६२	४/१/२०६३	०७९/०८०	४.६२	१०९
३३६	पोखरा	२८	१२१	सेराको पाखो	पोखरा १६	अर्मला ६	KAS/LA/02/02	३/२/२०५३	११/१५/२०५०	०८८/०८९	२२.२८	१६०
३३७	पोखरा	१९	१८५	स्याखोरिया	पोखरा १९	पुन्चौर ६	KAS/LA/36/01	३/२/२०५३	१/२५/२०५२	०८१/०८२	४	३४
३३८	पोखरा	३९३	४०५	शिवशक्ति	पोखरा १९	पुन्चौर २	KAS/LA/36/11	३/१६/२०६०	३/१६/२०६०	०८१/०८२	८	३२
३३९	पोखरा	---	---	हरियाली माछापुच्छे	पोखरा १९	पुन्चौर २	KAS/LA/36/1*	३/३०/२०७४	३/३०/२०७४	०८१/०८२	११.८९	२९
३४०	पोखरा	८०	१२५	हेम्जाकोट	माछापुच्छे ६	धिताल ७	KAS/HE/12/06	१/१८/२०५३	४/२५/२०५०	०८६/०८७	८३.१७	८१
३४१	पोखरा	५१४	५४३	घयाम	पोखरा २०	मौजा २,४	KAS/AR/2/29	३/३०/२०७६	३/३०/२०७६	---	२२५.०१	१२२
३४२	पोखरा	५१७	५४८	शान्ति	पोखरा १०	पो.अ.म.न.पा ९,१०	KAS/PU/34/13	६/११/२०७७	६/११/२०७७	०८६/०८७	२.२२	१०६
३४३	पोखरा	५१८	५४९	फुलीचसे	पोखरा १६	अर्मला ३	KAS/ / 01/	३/३०/२०७८	३/३०/२०७८	०८६/०८७	१२.५६	४६
३४४	पोखरा	५४०	५११	साथिखोला सिमसेघारी	माछापुच्छे ६	धिताल ५	KAS/HE/12/14	३/३१/२०७५	३/३१/२०७५	०८४/०८५	७.४९	७२
३४५	पोखरा	५२०	५५०	ढोप्राँडा खरिखुना काला मुढा	पोखरा १६	अर्मला ५	KAS/LA/ /	१०/२६/२०७८	१०/२६/२०७८	०८७/०८८	७.८५	६४
३४६	अन्तपूर्ण	३०९	११७	अधेरीखोला	अन्तपूर्ण ३	ढिकुपोखरी ८	KAS/DH/11	१२/२९/२०५५	२/४/२०४९	०८२/०८३	१०९.०४	१३३
३४७	अन्तपूर्ण	८६	३९	ओख्ले	अन्तपूर्ण २	ढिकुपोखरी ४	KAS/DH/11/3	३/२/२०५३	११/३/२०४९	०८२/०८३	३५.०६	३१९
३४८	अन्तपूर्ण	२२०	३१८	काडे पहिरो	अन्तपूर्ण ३	ढिकुपोखरी ६	KAS/DH/11/16	१२/२९/२०५३	३/३०/२०५४	०८७/०८८	५.०६	१४४
३४९	अन्तपूर्ण	२५३	१३२	लामा खोरिया	अन्तपूर्ण २	ढिकुपोखरी ४	KAS/DH/11/*	३/३०/२०५४	३/१६/२०५१	०८२/०८३	१२.०८	५०
३५०	अन्तपूर्ण	१७२	१७९	गहते पाखा	अन्तपूर्ण १	ढिकुपोखरी ३	KAS/DH/11/12	६/११/२०५३	८/२०/२०५१	०८३/०८४	३.४२	९०
३५१	अन्तपूर्ण	५५	३३१	गौडामुनि सालघारी	अन्तपूर्ण १	ढिकुपोखरी १	KAS/DH/11/17	३/३०/२०५४	३/३०/२०५४	०८२/०८३	३.४२	१४५
३५२	अन्तपूर्ण	४१०	४२०	घोवाङ्ग	अन्तपूर्ण १	ढिकुपोखरी १	KAS/DH/11/20	३/१४/२०६१	३/१४/२०६१	०८२/०८३	२३.१२	६८
३५३	अन्तपूर्ण	१६७	१७८	छर्खे सुर्केखोला	अन्तपूर्ण १	ढिकुपोखरी १	KAS/DH/11/*	६/११/२०५३	३/३०/२०५४	०८०/०८१	६८.८३	१५४
३५४	अन्तपूर्ण	२५४	३२०	तुलो पहिरो	अन्तपूर्ण ४	सल्यान ४	KAS/DH/41/01	३/३०/२०५४	३/३०/२०५४	०८७/०८८	५.४	५७
३५५	अन्तपूर्ण	१०७	२७३	डम्ठी	अन्तपूर्ण ३	ढिकुपोखरी ५, ७, ८	KAS/DH/11/14	३/२४/२०५३	३/२८/२०५३	०८७/०८८	६९.२५	४३१
३५६	अन्तपूर्ण	५०७	५३६	तलेत्रा तल्चाउने	अन्तपूर्ण ४	सल्यान १, २, ३	KAS/DH/41/07	३/३१/२०७३	३/३१/२०७३	०८३/०८४	९३.५	१३३
३५७	अन्तपूर्ण	२४०	३२१	तल्लो पहिरो	अन्तपूर्ण ४	सल्यान ७	KAS/DH/41/02	३/३०/२०५४	३/३०/२०५४	०८३/०८४	३.४७	२९
३५८	अन्तपूर्ण	७६	२८३	तल्लो वनपाले	अन्तपूर्ण १	ढिकुपोखरी १	KAS/DH/11/15	३/२/२०५३	३/२८/२०५३	०८१/०८२	३.७५	१८६
३५९	अन्तपूर्ण	४९४	४७६	तारे पहेरो डम्ठी	अन्तपूर्ण १, २	ढिकुपोखरी ३, ९	KAS/DH/11/21	११/२१/२०६९	११/२१/२०६९	०८९/०९०	८३	२५३

३६०	अन्नपूर्ण	११२	६४	नौडाँडा	अन्नपूर्ण १	डिकुपोखरी २	KAS/DH/11/5	२०५०/०५१	---	१.४	९२
३६१	अन्नपूर्ण	४७७	४९०	नीलो छछरे	अन्नपूर्ण ४	भदौरेतामगी १, २	KAS/DH/05/11	११/२०/२०६६	०८५/०८६	६९.९५	२३०
३६२	अन्नपूर्ण	३१४	२०२	पथरै पाखा	अन्नपूर्ण ४	भदौरेतामगी २	KAS/DH/05/07	२/१६/२०५२	०८३/०८४	२.७५	५१
३६३	अन्नपूर्ण	५०६	५३५	बराह खोला	अन्नपूर्ण ४	सल्यान १	KAS/DH/41/06	३/३१/२०७३	०८३/०८४	३.८६	२६
३६४	अन्नपूर्ण	३६१	९५	भकरजुङ्ग	अन्नपूर्ण ३	डिकुपोखरी ५	KAS/DH/11/06	५/१६/२०५०	०८३/०८४	७५.४५	१३७
३६५	अन्नपूर्ण	४९५	४९५	भुमेश्वर	अन्नपूर्ण ४	सल्यान १, २, ३	KAS/DH/41/05	३/३१/२०७२	०८२/०८३	५७.३२	१४१
३६६	अन्नपूर्ण	८४	१४३	मराङ्गचे	अन्नपूर्ण ३	डिकुपोखरी ७	KAS/DH/11/07	१/२८/२०५३	०८२/०८३	६०	१२२
३६७	अन्नपूर्ण	३१५	१५२	रानी वन	अन्नपूर्ण ४	भदौरेतामगी १	KAS/DH/05/0*	१/२३/२०५६	०८७/०८८	१७.५६	२४१
३६८	अन्नपूर्ण	३०७	२१५	राम्चेपाखा	अन्नपूर्ण ३	डिकुपोखरी ८	KAS/DH/11/13	१२/२९/२०५५	०८३/०८४	२.१७	१४१
३६९	अन्नपूर्ण	३३७	३४	लेवाडे डाडीखोरिया	अन्नपूर्ण १	डिकुपोखरी २	KAS/DH/11/02	९/२१/२०५६	०८७/०८८	१७.	५८
३७०	अन्नपूर्ण	१६८	१५२	लोसेपाखा	अन्नपूर्ण ३	डिकुपोखरी ५, ६	KAS/DH/11/10	३/१०/२०५१	०८६/०८७	१६१.२९	२७०
३७१	अन्नपूर्ण	७७	३३६	वनपाले	अन्नपूर्ण १	डिकुपोखरी १	KAS/DH/11/19	३/२/२०५३	०८०/०८१	४.३४	२२५
३७२	अन्नपूर्ण	३०८	४८	वनपाले	अन्नपूर्ण ३	डिकुपोखरी ७	KAS/DH/11/04	१२/२९/२०५५	०८१/०८२	१६	१३६
३७३	अन्नपूर्ण	४६१	४३७	सल्लेरी पाखा	अन्नपूर्ण ४	सल्यान २	KAS/DH/41/04	३/१४/२०६४	०८३/०८४	८.९८	४१
३७४	अन्नपूर्ण	४४८	४५७	सिम्ले पहरो	अन्नपूर्ण ४	सल्यान ७, ८	KAS/DH/41/03	३/२३/२०६३	०८३/०८४	५८.६१	५६
३७५	लेखनाथ	१३९	२४२	अचले पाखो	पोखरा ३१	वेगनास २, ३	KAS/SI/03/1*	५/९/२०५२	०८२/०८३	५.६	५५
३७६	लेखनाथ	३८४	३८४	अर्घाको पाखो	पोखरा २८	माभ्रठाना ६	KAS/SI/27/37	९/११/२०५७	०७९/०८०	१८.५६	२९
३७७	लेखनाथ	१२०	१५८	अधेरीखोला तिन सिम्ले	पोखरा २८	माभ्रठाना १, ९	KAS/SI/27/15	७/१२/२०५१	०८०/०८१	१४.५	५०
३७८	लेखनाथ	३८३	४०१	अमरच्योति	पोखरा २८	राखि ४	KAS/AR/23/10	१२/२/२०५९	०८३/०८४	७.५	१५६
३७९	लेखनाथ	१२१	१८	अमला डाँडा	पोखरा २८	माभ्रठाना ५, ८	KAS/SI/27/05	२/२९/२०४९	०८१/०८२	०.५५	६१
३८०	लेखनाथ	१२६	१६१	अलेचीवारी	पोखरा २८	माभ्रठाना ९	KAS/SI/27/16	३/२८/२०५३	०८१/०८२	३८.७२	३५
३८१	लेखनाथ	२४७	३४०	आत्माराम सामाखोरिया	पोखरा २८	माभ्रठाना ५	KAS/SI/27/33	३/३०/२०५४	०८३/०८४	५	१२
३८२	लेखनाथ	८	२६५	आयुक्तधारी वन	पोखरा २१	भरत पोखरी १	KAS/NI/07/07	३/१०/२०५३	०८३/०८४	८६.६१	४७
३८३	लेखनाथ	४७४	४८५	आँपुभञ्ज्याङ्ग	पोखरा २१	भरत पोखरी २	KAS/NI/06/24	३/१४/२०६६	०८५/०८६	१८.८५	५४
३८४	लेखनाथ	४४७	४५५	उखुवारी महिला	पोखरा २१, ३३	भरत पोखरी १	KAS/NI/06/20	२/१०/२०६३	०८८/०८९	१३.०८	१०२
३८५	लेखनाथ	१२२	२४१	उत्तिसधारी आरूखर्क	पोखरा २८	माभ्रठाना ९	KAS/SI/27/23	३/२८/२०५३	०८१/०८२	३.४१	१२

३८६	लेखनाथ	३६	१२२	उपल्लो पुडी	पोखरा ३३	भरतपोखरी १	KAS/NI/06/03	३/२/२०५३	१/५/२०५१	०७१/०७२	८०.२५	१५४
३८७	लेखनाथ	४५	८	ककडेलोभिर आकोस्वारा	पोखरा २८	माभठाना ७	KAS/SI/27/2	१/७/२०४९	१/७/२०४९	०८८/०८९	९.७७	१०३
३८८	लेखनाथ	१३४	१९	ओडार थुम्की सिरानी	पोखरा ३१	वेगनास ३, ४, ५	KAS/SI/03/03	३/२८/२०५३	२/२९/२०४९	०७९/०८०	१५.५८	१११
३८९	लेखनाथ	२५०	३२८	कपासे छहरे	पोखरा ३१	लेखनाथ ९	KAS/SI/03/21	३/३०/२०५४	३/३०/२०५४	०८२/०८३	२५	१०५
३९०	लेखनाथ	३५८	३८९	कवन डाँडा विर्खे खोला	पोखरा २८	माभठाना ५	KAS/SI/27/39	२/११/२०५८	२/११/२०५८	०७९/०८०	७.८४	२८
३९१	लेखनाथ	२०७	२३९	काउले भिरपाला	पोखरा २८	कालिका १	KAS/AR/3*/11	१२/२९/२०५३	५/९/२०५२	०८४/०८५	४५.६८	६२
३९२	लेखनाथ	२०	२५९	काफल घारी ठुलोवन	पोखरा २८	कालिका ३	KAS/AR/3*/14	३/२/२०५३	३/६/२०५३	०८३/०८४	६.६३	३८
३९३	लेखनाथ	१६	१२७	काप्लेस्वारा	पोखरा २८	लेखनाथ ४	KAS/AR/23/2	३/२/२०५३	१/१६/२०५१	०८०/०८१	२५.५	६५
३९४	लेखनाथ	४११	४२५	काप्लेस्वारा	पोखरा २८	कालिका १, ४	KAS/AR/3*/21	३/१६/२०६१	३/३१/२०६१	०८०/०८१	४	३६
३९५	लेखनाथ	१२९	३००	कालिमाटि टाडोपाखा	पोखरा २८	माभठाना १	KAS/SI/27/27	३/२८/२०५३	३/१८/२०५४	०८४/०८५	६.१५	२५
३९६	लेखनाथ	१४७	२९	कालोमुढा अधिकारी	पोखरा ३१	वेगनास ५, ७	KAS/SI/3/4	३/२८/२०५३	५/९/२०५२	०८३/०८४	३१.८३	६७
३९७	लेखनाथ	३४८	१२	कुलबाध वृ. क्षेत्र	पोखरा ३१	वेगनास २ लेखनाथ ९	KAS/SI/03/02	३/२८/२०५७	२/११/२०४९	०८५/०८६	१०.५१	१०८
३९८	लेखनाथ	११	२६७	कुमुन्डे	पोखरा ३३	भरत पोखरी ४	KAS/NI/06/07	३/२/२०५३	३/२०/२०५३	०७९/०८०	१३.६८	६५
३९९	लेखनाथ	१६२	३०८	गण्डकी वेशी	पोखरा ३३	भरत पोखरी ४	KAS/NI/06/11	५/२६/२०५३	३/६/२०५४	०८३/०८४	९.९८	७६
४००	लेखनाथ	१८२	७९	गहते दुपारूख	पोखरा २८	कालिका १, २	KAS/AR/3*/02	१२/२९/२०५३	३/२१/२०५०	०८३/०८४	३४.७३	२५४
४०१	लेखनाथ	२४२	३२९	गाढापानी	पोखरा २८	कालिका ३	KAS/AR/3*/1*	३/३०/२०५४	३/३०/२०५४	०८३/०८४	५.४६	३३
४०२	लेखनाथ	१४२	८२	गामपानी भिरपानी	पोखरा ३१	वेगनास ३	KAS/SI/3/7	३/२८/२०५३	३/२१/२०५०	०८२/०८३	११.०६	४६
४०३	लेखनाथ	४४१	४४९	गौरीभञ्ज्याङ काफल डाँडा	पोखरा ३३	भरत पोखरी ७	KAS/NI/06/1*	१२/११/२०६२	१२/१३/२०६२	०८३/०८४	२२२	२११
४०४	लेखनाथ	६६	२०५	गोकुलदासे कटुञ्जे	पोखरा ३२	शिशुवा ७	KAS/SI/44/02	३/२/२०५३	२/२१/२०५२	०८४/०८५	६.८८	५४
४०५	लेखनाथ	१८७	२३२	घाटाको पाखो कडेले	पोखरा ३१	वेगनास २, ३, ५, ६	KAS/SI/03/16	१२/२९/२०५३	५/९/२०५२	०८४/०८५	२१.९	३००
४०६	लेखनाथ	२४८	३३०	धिमिरे	पोखरा २८	कालिका ३	KAS/AR/3*/19	३/१८/२०५४	३/३०/२०५४	०८०/०८१	८	२६
४०७	लेखनाथ	२२५	३७८	चण्डीदेवी	पोखरा ३३	भरत पोखरी ५	KAS/NI/06/16	१२/२९/२०५३	१/७/२०५७	०७२/०७३	१४०.७५	१३४
४०८	लेखनाथ	४९२	५०६	चायापानी चिसाकुना	पोखरा ३२	लेखनाथ १२	KAS/SI/44/13	११/२०/२०६९	११/२०/२०६९	०८८/०८९	१४.४८	१९३
४०९	लेखनाथ	२६१	३२७	चिप्लेटी	पोखरा २८	माभठाना ५, ८, ९	KAS/SI/27/32	३/३०/२०५४	३/३०/२०५४	०८५/०८६	६.३१	४४
४१०	लेखनाथ	४६८	४८३	चिसापानी	पोखरा २८	लेखनाथ ५	KAS/AR/37/10	३/२५/२०६५	९/२८/२०६५	०८०/०८१	९.६४	१०९
४११	लेखनाथ	४५	२१२	चैनपुर	पोखरा ३२	शिशुवा ८	KAS/SI/44/02	३/२/२०५३	७/३/२०५१	०८८/०८९	३४.२५	२०७

४१२	लेखनाथ	२१०	२९७	छतिवन	पोखरा ३१	वेगनास २	KAS/SI/03/20	१२/२९/२०५३	१२/२९/२०५२	०८४/०८५	७.४	७६
४१३	लेखनाथ	४६७	४४८	छहरापाखा	पोखरा ३३	भरत पोखरी ५,६	KAS/NI/06/23	३/२६/२०६५	३/२६/२०६५	०८८/०८९	१०.७४	१८२
४१४	लेखनाथ	२६	१६४	छहरे विडी माताको मणी	पोखरा २८	कालिका ३	KAS/AR/3*/09	३/२/२०५३	७/१३/२०५१	०८८/०८९	१८.३५	२७
४१५	लेखनाथ	४८४	४६४	छोचो डाँडा	पोखरा ३१	लेखनाथ ९	KAS/SI/03/22	८/७/२०६७	८/७/२०६७	०८५/०८६	२.०३	२५
४१६	लेखनाथ	९९	२११	जलजला कालिमाटी	पोखरा २९	लेखनाथ २	KAS/AR/23/07	३/२०/२०५३	१/१०/२०५२	०८४/०८५	११.८६	९३
४१७	लेखनाथ	११८	३०१	ज्यामिरे	पोखरा २८	माभठाना ५	KAS/SI/27/2*	३/२८/२०५३	१२/२९/२०५३	०८०/०८१	८४.५५	२४
४१८	लेखनाथ	४६४	४७४	जागृति	पोखरा ३२	लेखनाथ १४	KAS/SI/44/12	९/१२/२०६४	९/१२/२०६४	०८१/०८२	४५.५	१२४
४१९	लेखनाथ	१२५	२३८	जुके पानी आरुखर्क	पोखरा २८	माभठाना ९	KAS/SI/27/22	२/२८/२०५३	५/९/२०५२	०८२/०८३	८.१३	४९
४२०	लेखनाथ	२८५	३७६	जुरे डाँडा	पोखरा ३३	भरत पोखरी २	KAS/NI/06/15	३/२९/२०५५	११/२/२०५६	०८२/०८३	८९.४	४६
४२१	लेखनाथ	७	२६४	भात्रीखोला वन	पोखरा ३३	भरत पोखरी २	KAS/NI/06/05	३/२/२०५३	३/१०/२०५३	०८७/०८८	४१.८	१३८
४२२	लेखनाथ	१३१	१६	टाइटुङ्गे माधवभिर	पोखरा २८	माभठाना ६	KAS/SI/27/03	३/२८/२०५३	२/२९/२०४९	०७९/०८०	२०.३५	९५
४२३	लेखनाथ	२४४	२३०	टुलो पाखो	पोखरा ३१	वेगनास २	KAS/SI/03/40	३/३०/२०५४	५/९/२०५२	०८४/०८५	१०.५७	५७
४२४	लेखनाथ	४४९	४४६	टुलो वन	पोखरा २८	लेखनाथ ४	KAS/AR/23/11	६/४/२०६३	३/२५/२०६५	०८३/०८४	२.८	३४
४२५	लेखनाथ	२६८	३४२	डण्डरे शम्भु	पोखरा २८	माभठाना ७	KAS/SI/27/34	३/३१/२०५४	३/३१/२०५४	०८०/०८१	२७.७५	७४
४२६	लेखनाथ	३१६	३६३	डाँडा गाउँ	पोखरा ३२	लेखनाथ १५	KAS/SI/44/07	२/२/२०५६	२/२/२०५६	०८०/०८१	१९.२	५६
४२७	लेखनाथ	१९४	२४	तल्लो नरेशपुरभिर	पोखरा २८	गण्डि २, ५	KAS/AR/37/01	१२/२९/२०५३	८/२६/२०४९	०८३/०८४	८.९४	१३२
४२८	लेखनाथ	२१	२७०	तल्लो पल्लो वन	पोखरा २१	भरत पोखरी ८	KAS/NI/06/09	३/२/२०५३	३/२०/२०५३	०८२/०८३	३५.१९	५७
४२९	लेखनाथ	५८	२४५	ताप्लेकोटोल	पोखरा २८	कालिका ३	KAS/AR/3*/12	३/२/२०५३	५/९/२०५२	०८१/०८२	१३.६	३२
४३०	लेखनाथ	२३२	३१०	तोरी चौर	पोखरा ३३	भरतपोखरी ३	KAS/NI/06/12	३/४/२०५४	३/६/२०५४	०८०/०८१	३३.७५	२०६
४३१	लेखनाथ	१४५	१५६	झारतासे सरानी	पोखरा २८	माभठाना १	KAS/SI/27/14	३/२८/२०५३	७/१३/२०५१	०७९/०८०	१७.९६	२१
४३२	लेखनाथ	१९०	७४	देवकोटाको पाखो	पोखरा २८	गण्डि ६	KAS/AR/37/03	१२/२९/२०५३	३/३१/२०५०	०८३/०८४	४.४९	११२
४३३	लेखनाथ	१४१	१६५	दोपहरे कहेरे	पोखरा ३१	वेगनास ४, ५	KAS/SI/03/11	३/२८/२०५३	७/१३/२०५१	०८३/०८४	७४.७	१२२
४३४	लेखनाथ	४८	८९	धनुमासे	पोखरा २८	कालिका १	KAS/AR/3*/03	३/२/२०५३	३/२१/२०५०	०८२/०८३	१७.१९	१७४
४३५	लेखनाथ	४४६	४२९	धारापानी महिला	पोखरा ३३	भरतपोखरी २, ५, ६	KAS/NI/06/21	२/१०/२०६३	९/१९/२०६३	०८१/०८२	१२०.३८	६०
४३६	लेखनाथ	४२	२८	नरेशपुर देउराली	पोखरा २८	गण्डि १ कालिका ३	KAS/AR/37/02	३/२/२०५३	८/२६/२०४९	०८३/०८४	९.८९	९९
४३७	लेखनाथ	४८५	४९७	नवत्योति	पोखरा २९	लेखनाथ १	KAS/AR/23/14	१२/२४/२०६७	१२/२४/२०६७	०८५/०८६	४	७८

४३८	लेखनाथ	४८१	४९३	नवदुर्गा	पोखरा २९	लेखनाथ १	KAS/AR/23/13	२/२३/२०६७	२/२३/२०६७	०८३/०८४	२.९१	६७
४३९	लेखनाथ	५०५	५३४	नीरूङ्गा	पोखरा २८	माभकाना ४	KAS/SI/27/41	३/१७/२०७३	३/१७/२०७३	०८२/०८३	४६.८५	१८
४४०	लेखनाथ	३४५	३८०	पचभैया	पोखरा ३१	लेखनाथ ११	KAS/SI/03/10	२/६/२०५७	२/६/२०५७	०८८/०८९	२६३.४६	४६१
४४१	लेखनाथ	२५	१५४	पधेरी टारी पहरा मुनि	पोखरा २८	कालिका ३	KAS/AR/3*/07	३/२/२०५३	७/१३/२०५१	०८४/०८५	३.६५	१५
४४२	लेखनाथ	१०५	१६०	पन्थेडाँडा	पोखरा २७	लेखनाथ १	KAS/AR/23/03	३/२०/२०५३	७/१३/२०५१	०८५/०८६	५.०९	८०
४४३	लेखनाथ	८५	४१	प्रगतिशाल	पोखरा ३२	शिशुवा ६	KAS/SI/44/01	३/२/२०५३	११/३/२०४९	०८८/०८९	४८.३६	४१७
४४४	लेखनाथ	१३०	२४६	पराङ्गचे	पोखरा २८	माभकाना ५	KAS/SI/27/24	३/२८/२०५३	५/९/२०५२	०८१/०८२	७	२८
४४५	लेखनाथ	४१३	४२४	परोपकार	पोखरा ३०	लेखनाथ १३	KAS/SI/44/11	३/३१/२०६१	३/३१/२०६१	०७९/०८०	२.९३	४७
४४६	लेखनाथ	४४४	४५२	पवन डाडा छविसे	पोखरा ३३	भरतपोखरी ६	KAS/NI/06/19	१/१९/२०६३	१/१९/२०६३	०८३/०८४	१४८.५	१२७
४४७	लेखनाथ	---	---	पाखुरे	पोखरा २९	लेखनाथ ६	KAS/AR/23/06	३/३/२०५३	२/२९/२०५२	०८०/०८१	१८.५	६६
४४८	लेखनाथ	४१	९०	पाल्लेपानी	पोखरा २८	कालिका ३	KAS/AR/3*/04	३/२/२०५३	३/२१/२०५०	०८४/०८५	२.७	३०
४४९	लेखनाथ	१४०	१६२	पारीपाखा	पोखरा २८	माभकाना ५	KAS/SI/27/17	३/२८/२०५३	७/३/२०५१	०८५/०८६	९.५	२७
४५०	लेखनाथ	२४५	३४४	पारीपाखो सामाखोरिया	पोखरा २८	माभकाना ५	KAS/SI/27/36	३/३०/२०५४	३/३१/२०५४	०८१/०८२	८.१	३३
४५१	लेखनाथ	१९८	१३१	पुरानो चौर	पोखरा २८	राखि २, ५	KAS/AR/37/05	१२/२९/२०५३	३/२१/२०५०	०८०/०८१	२.१८	५९
४५२	लेखनाथ	१८५	१२०	पैते	पोखरा २८	राखि ४	KAS/AR/37/07	१२/२९/२०५३	११/८/२०५०	०८४/०८५	७.२८	५८
४५३	लेखनाथ	१३२	१६७	पोखे कालिमाटी सुन्दरीडाँडा	पोखरा ३१	वेगनास ५, ७	KAS/SI/03/12	३/२८/२०५३	७/१३/२०५१	०८०/०८१	४४.१२	१३३
४५४	लेखनाथ	१२३	२२७	वसाहा ढुङ्गा	पोखरा २८	माभकाना ९	KAS/SI/27/21	३/२८/२०५३	५/९/२०५२	०८५/०८६	६.७	१६
४५५	लेखनाथ	४७६	४८९	बुद्ध शान्ति	पोखरा २९	लेखनाथ १	KAS/SI/23/12	७/११/२०६६	९/२८/२०६६	०८५/०८६	८.५५	११२
४५६	लेखनाथ	१७९	२३५	वेत्यानी	पोखरा २८	माभकाना ३, ४	KAS/AR/27/19	१२/२९/२०५३	५/९/२०५२	०८२/०८३	६७.५५	७७
४५७	लेखनाथ	५१	२०९	भाल्टारी भिसेरी	पोखरा २९	लेखनाथ ६	KAS/SI/23/05	३/२/२०५३	२/२९/२०५२	०८०/०८१	३७	८८
४५८	लेखनाथ	१३८	९३	भिस्परी	पोखरा ३१	वेगनास ३, ५	KAS/SI/03/09	३/२८/२०५३	३/२१/२०५०	०७९/०८०	११३.०६	१६५
४५९	लेखनाथ	१९५	३०३	भिरपानी	पोखरा २८	कालिका १	KAS/AR/3*/16	१२/२९/२०५३	१२/२९/२०५३	०८३/०८४	१०.४४	६०
४६०	लेखनाथ	१३५	२४०	भिवारी	पोखरा ३१	वेगनास ३	KAS/SI/03/17	३/२८/२०५३	५/९/२०५२	०८३/०८४	६.३५	३६
४६१	लेखनाथ	१३७	११९	भुतौल गाउँ	पोखरा २८	माभकाना ६, ७	KAS/SI/27/1*	३/२८/२०५३	११/१७/२०४९	०८२/०८३	४६.५२	६०
४६२	लेखनाथ	७३	२५२	भुलभुला देवी	पोखरा ३३	भरतपोखरी १	KAS/NI/06/0*	१/१०/२०५३	३/२०/२०६३	०८१/०८२	१८७.९८	११२
४६३	लेखनाथ	४५९	४३५	मकैखोरिया पारिलो पाखो	पोखरा २८	माभकाना ७	KAS/SI/27/40	१/२८/२०६४	१/२८/२०६४	०८३/०८४	५.५२	४१

l8lehg jg stffno, sf: sl

४६४	लेखनाथ	१५०	१०५	महावन ढाल्से	पोखरा २८	माभठाना ४	KAS/SI/27/10	३/२८/२०५३	५/२४/२०५०	०८३/०८४	५१.३१	८०
४६५	लेखनाथ	२६०	३१९	माछापुच्छे	पोखरा २८	माभठाना ९	KAS/SI/27/29	३/३०/२०५४	३/३०/२०५४	०८४/०८५	२.०२	२२
४६६	लेखनाथ	१०४	२७१	मालमुल	पोखरा ३२	सिसुवा ६	KAS/SI/44/4	३/२०/२०५३	३/२०/२०५३	०८०/०८१	३९.५	१०७
४६७	लेखनाथ	२२३	३०९	मालेपाटन पारिवन	पोखरा ३२	सिसुवा ७	KAS/SI/44/5	१२/२९/२०५३	३/६/२०५४	०८८/०८९	३९.७३	९१
४६८	लेखनाथ	४८२	४९४	मिलिजुलि	पोखरा ३३	भरतपोखरी २	KAS/NI/6/25	३/२१/२०६७	३/२१/२०६७	०७५/०७६	१५.४३	२७
४६९	लेखनाथ	४९२	५२१	मुसेटुडा	पोखरा २९	लेखनाथ १	KAS/AR/23/15	८/२२/२०७१	८/२३/२०७१	०८०/०८१	०.९५	४६
४७०	लेखनाथ	४९०	५०३	मुहान खोला चापे गैरा	पोखरा ३३	भरतपोखरी २	KAS/NI/6/29	३/३१/२०६९	३/३१/२०६९	०८७/०८८	१९.९	२८
४७१	लेखनाथ	४७	२१७	मैदी पाखो	पोखरा ३३	कालिका १	KAS/AR/3*/10	३/२/२०५३	२/२९/२०५२	०८३/०८४	५२.६५	११८९
४७२	लेखनाथ	१९७	१५९	राख सिलिङ्गे	पोखरा २८, २९	राख २,३,५,६,७,८,९	KAS/AR/37/7	१२/२९/२०५३	७/१३/२०५१	०८१/०८१	१८२.९८	४०३
४७३	लेखनाथ	१८	२६०	राङ्कोटे ठाडे खोरिया	पोखरा २८	लेखनाथ ४,५,६	KAS/AR/23/*	३/२/२०५३	३/६/२०५३	०८५/०८६	८.२६	११२
४७४	लेखनाथ	१७८	८०	राङ्गेलि खोला	पोखरा २८	राख ८,९	KAS/AR/37/4	१२/२९/२०५३	३/२१/२०५०	०८०/०८१	१.८	१८
४७५	लेखनाथ	---	---	रातोडाँडा ठूलोभिर्	पोखरा २९	माभठाना ९	KAS/AR/23/0*	३२/०३/२०७५	---	०८३/०८४	२४.२३	२१
४७६	लेखनाथ	४४५	४५६	लाङ्कुरी डाँडा	पोखरा २८	लेखनाथ ५	KAS/AR/37/9	१/२७/२०६३	३/४/२०६३	०८२/०८३	९.१२	११०
४७७	लेखनाथ	४१८	४३८	लाखुछहरा खहरे	पोखरा ३३	भरत पोखरि ३	KAS/NI/6/17	९/१२/२०६१	५/२०/२०६२	०८०/०८१	५२.९२	१५६
४७८	लेखनाथ	४२३	४३२	लामिछाने	पोखरा २६	माभठाना ७	KAS/AR/37/*	१२/२४/२०६१	२/२३/२०६२	०८२/०८३	३.९	३५
४७९	लेखनाथ	२४६	३२५	लामिछाने	पोखरा २६	माभठाना ७	KAS/SI/27/31	३/३०/२०५४	३/३०/२०५४	०८१/०८२	१३.३१	१७
४८०	लेखनाथ	५०	१९६	लामिछाने बाङ्घेरे	पोखरा २६	लेखनाथ ५	KAS/AR/23/4	३/३/२०५३	१/१०/२०५२	०८०/०८१	२५	९६
४८१	लेखनाथ	१४८	७५	गुवा घारी	पोखरा २८	माभठाना ९	KAS/SI/27/*	३/२८/२०५३	३/२१/२०५०	०८४/०८५	४.९६	६२
४८२	लेखनाथ	१२७	२३६	वनपाले	पोखरा २८	माभठाना १	KAS/SI/27/20	३/२८/२०५३	५/९/२०५२	०८४/०८५	८.५३	११९
४८३	लेखनाथ	१४९	२९९	वनपाले	पोखरा २८	माभठाना ९	KAS/SI/27/26	३/२८/२०५३	१२/२९/२०५३	०८४/०८५	४.९९	२१
४८४	लेखनाथ	२६२	३२४	ब्याड पाखो	पोखरा २८	माभठाना ५	KAS/SI/27/30	३/३०/२०५४	३/३०/२०५४	०८१/०८२	११.६५	२३
४८५	लेखनाथ	१८०	७६	वहुला पहिरो पैंथुपाटा	पोखरा २८	कालिका २	KAS/AR/3*/01	१२/२९/२०५३	३/२१/२०४९	०८०/०८१	१८.२	५६
४८६	लेखनाथ	१४३	११४	बास्तोला	पोखरा २८	माभठाना ६	KAS/SI/27/12	३/२८/२०५३	३/२८/२०५३	०८२/०८३	१९.४४	५३
४८७	लेखनाथ	४४	२५३	विमिरापानी कृषि वन	पोखरा २८	कालिका ३	KAS/AR/3*/13	३/२/२०५३	६/२५/२०५२	०८४/०८५	४.९	६२
४८८	लेखनाथ	१३३	२७६	विलाउने घारी पुराना थर	पोखरा ३१	बेगनास ३	KAS/SI/3/19	३/२८/२०५३	१२/२९/२०५३	०८२/०८३	१०.०६	२८
४८९	लेखनाथ	३९६	४०८	सतिघाट महिला	पोखरा ३२	लेखनाथ १३	KAS/SI/44/*	३/३१/२०६०	३/३१/२०६०	०८५/०८६	३.३९	९०

४९०	लेखनाथ	३०१	३५९	सति देवि	पोखरा ३३	भरत पोखरी ५	KAS/NI/6/14	१२/४/२०५५	१२/४/२०५५	०८१/०८२	३२.६३	४९
४९१	लेखनाथ	४६	९४	स्याङ्खुदि सिम्लो	पोखरा २८	माभ्रठाना ६	KAS/SI/27/9	३/२/२०५३	५/९/२०५०	०८२/०८३	१९.७५	६३
४९२	लेखनाथ	२२९	१०९	सहेलाको पाखो बाँदरे	पोखरा २९	लेखनाथ १,६	KAS/AR/23/1	३/४/२०५३	५/३०/२०५०	०८०/०८१	३५.०२	३३१
४९३	लेखनाथ	३२२	९२	साउने पानी जुथुमिक	पोखरा ३१	बेगनास १	KAS/SI/3/*	३/२८/२०५६	३/२६/२०४८	०८०/०८१	११.५	२८
४९४	लेखनाथ	१४६	९२	साउने पानी वीलि	पोखरा ३१	बेगनास १	KAS/SI/3/5	३/२८/२०५३	३/२१/२०४९	०७९/०८०	४०.४९	३१३
४९५	लेखनाथ	४१५	४२३	साउने पानी रिवाले	पोखरा ३२	लेखनाथ ८	KAS/SI/44/10	३/३१/२०६१	३/३१/२०६१	०७५/०७६	२८.९	३१८
४९६	लेखनाथ	१३६	२३१	सामखोरिया वाम ढुङ्गा	पोखरा ३१	बेगनास ३	KAS/SI/3/15	३/२८/२०५३	५/९/२०५२	०८२/०८३	७.७१	६६
४९७	लेखनाथ	३०	२१	सिसुम कस्सेरी	पोखरा ३३	भरत पोखरी ९,८	KAS/NI/6/1	३/१९/२०४९	३/१९/२०४९	०८२/०८३	१५०	१७९
४९८	लेखनाथ	१४४	६	सिमलपाटे गोल्डे	पोखरा ३१	बेगनास ३	KAS/SI/3/1	३/२८/२०५३	१/७/२०४९	०८२/०८३	१३.२९	१४७
४९९	लेखनाथ	---	२०६	सिमले कसेरे खोला	पोखरा ३१	बेगनास १	KAS/SI/3/13	२/२९/२०५२	२/२९/२०५२	०८२/०८३	२०	९४
५००	लेखनाथ	२३३	३१५	सिम्ले	पोखरा ३३	भरत पोखरी ३	KAS/NI/06/13	३/४/२०५४	३/३०/२०५४	०८०/०८१	७.७५	५७
५०१	लेखनाथ	५०१	५३०	सेतिगांग तटबन्ध	पोखरा २९	लेखनाथ १	KAS/AR/23/16	१२/२६/२०७२	१२/२६/२०७२	०८१/०८२	७.९६	११९
५०२	लेखनाथ	१२४	१२३	सेपिलो पारिलो पाखा	पोखरा २८	माभ्रठाना ९	KAS/SI/27/13	३/२८/२०५३	१/२५/२०५१	०८४/०८५	१७.८६	३२
५०३	लेखनाथ	२५५	२०८	शान्ति	लेखनाथ १६	भरतपोखरी १	KAS/NI/06/04	३/३०/२०५४	२/२९/२०५२	०८१/०८२	४९.६२	८४
५०४	लेखनाथ	४१२	४२१	शिद्दागणेश	पोखरा ३२	लेखनाथ १५	KAS/SI/044/09	३/२२/२०६१	३/२२/२०६१	०७९/०८०	६०.५	९७
५०५	लेखनाथ	२३१	३११	शुक्लागाडकी महिला	पोखरा ३०	सिसुवा ५	KAS/SI/44/06	३/४/२०५४	३/६/२०५४	०८३/०८४	९.७३	५४
५०६	लेखनाथ	१५१	७३	शेराको पाखो	पोखरा २८	माभ्रठाना ७	KAS/SI/27/07	३/२८/२०५३	३/२१/२०५०	०७९/०८०	२२.२८	१६०
५०७	लेखनाथ	५१५	५४४	तल्लो पटसेरी	पोखरा २९	लेखनाथ २९	KAS/AR/23/17	३/३१/२०७५	३/३१/२०७५	०८४/०८५	७.२८	६०
५०८	लेखनाथ	---	५४६	छिपछिपे	पोखरा २८	माभ्रठाना ८	KAS/SI/	३/३२/२०७५	३/३२/२०७५	०८३/०८४	२.०६	२२
५०९	लेखनाथ	५२२	३३५	भैयाकोथान ठूलोपंधरा	पोखरा ३२	रूपाकोट २,४	KAS/SI/39/23	३/१६/२०८१	३/१७/२०८१	---	१२.०५	६८